



ՀԱՅԱՍՏԱՆԻ ՀԱՆՐԱՊԵՏՈՒԹՅՈՒՆ

ԳԵՂԱՐՔՈՒՆԻՔԻ ՄԱՐԶ

ՄԱՐՏՈՒՆԻ ՀԱՄԱՅՆՔԻ ԳԵՂՆՈՎԻՏ

ԲՆԱԿԱՎԱՅՐԻ ՎԱՐՉԱԿԱՆ ՂԵԿԱՎԱՐ

079

htr.093323146

<< 19 >> 04 2024թ.

ՀՀ Գեղարքունիքի մարզի Մարտունի

համայնքի ղեկավար՝ Հ.Հովեյանին

Հիմք ընդունելով ՀՀ կառավարության 26.05.2016թ. թիվ-550-Ն որոշման 1-ին կետի պահանջները և Գեղիովիտ բնակավայրի բնակիչ՝ Սեյրան Գուրգենի Պողոսյանի դիմումը, խնդրում ենք համայնքային սեփականություն հանդիսացող 05-027-0026-0015 կադաստրային ծածկագրով 0.032 հա բնակելի կառուցապատման հողամասը ուղիղ վաճառքով օտարել Սեյրան Գուրգենի Պողոսյանին: Հողամասը գտնվում է անմիջապես Սեյրան Պողոսյանի հողամասին կից և երկար տարիներ օգտագործվել է նրա կողմից:

Գեղիովիտ բնակավայրի վարչական ղեկավարի

ժամանակավոր պարտականությունները կատարող



S.Սարգսյան

Abzweigung 500ft
Abzweigung 500ft
Abzweigung 500ft
Abzweigung 500ft
Abzweigung 500ft

Abzweigung

Abzweigung 55' Abzweigung 500ft
Abzweigung 55' Abzweigung 500ft
Abzweigung 55' Abzweigung 500ft
Abzweigung 55' Abzweigung 500ft
Abzweigung 55' Abzweigung 500ft
Abzweigung 55' Abzweigung 500ft

Abzweigung 55' Abzweigung 500ft
Abzweigung 55' Abzweigung 500ft

16.09.2024 No. 09322 8455



ՀԱՅԱՍՏԱՆԻ ՀԱՆՐԱՊԵՏՈՒԹՅՈՒՆ

ՎԿԱՅԱԿԱՆ

ԱՆՇԱՐԺ ԳՈՒՅՔԻ ԵՎ ԿԱՅՄԱՐ ԻՐԱՎՈՒՆՔՆԵՐԻ
ՊԵՏԱԿԱՆ ԿԵՆՏՐՈՆ

Կադաստրի
կոմիտե

Սույն վկայականով հաստատվում է 15 ապրիլի 2024 թվականին գույքի նկատմամբ իրավունքների պետական գրանցման միասնական մատյանում կատարված անշարժ գույքի նկատմամբ իրավունքի պետական գրանցումը հետևյալ տվյալներով.

1. ԳՐԱՆՑՎԱԾ ԻՐԱՎՈՒՆՔԻ ՍՈՒԲՅԵԿՏ(ՆԵՐ)

ՀՀ ԳԵՂԱՐՔՈՒՆԻՔԻ ՄԱՐԶԻ ՄԱՐՏՈՒՆԻ ՀԱՄԱՅՆՔ

2. ԱՆՇԱՐԺ ԳՈՒՅՔԻ ԳՏՆՎԵԼՈՒ ՎԱՅՐԸ ԵՎ ԱՆՎԱՆՈՒՄԸ

Մարզ Գեղարքունիք, համայնք Մարտունի գյուղ Գեղիովիտ 5-րդ փողոց 2-րդ նրբանցք 1/4 հողամաս

3. ԳՐԱՆՑՄԱՆ ՀԱՄԱՐ ՀԻՄՔ ՀԱՆԴԻՍԱՑԱԾ ՓԱՍՏԱԹՂԹԵՐԸ

Համայնքի ղեկավարի 01/04/2024թ. N 644-Ա որոշում

4. ՀՈՂԱՄԱՍԻ ԲՆՈՒԹԱԳՐԵՐԸ

Կադաստրային ծածկագիրը՝ 05-027-0026-0015

Մակերեսի չափը (հա)՝ 0 032

Նպատակային նշանակությունը՝ բնակավայրերի

Գործառնական նշանակությունը կամ հողատեսքը՝ Բնակելի կառուցապատման

Գրանցված իրավունքի տեսակը՝ ՍԵՓԱԿԱՆՈՒԹՅՈՒՆ

ՎԿԱՅԱԿԱՆ N 15042024-05-0026, գաղտնաբառ՝ CDXH5MKCILGE

Փաստաթղթի իսկությունը և վավերականությունը ապօրոյ / ստուգվել է Կադաստրի կոմիտեի
www.e-cadastre.am կայքէջի միջոցով

5. ՇԻՆՈՒԹՅՈՒՆՆԵՐԻ ԲՆՈՒԹԱԳՐԵՐԸ

- 1) Նպատակային նշանակությունը
- 2) Բնութագրերը ըստ առանձին շինությունների

Հ/Հ	Կադաստրային ծածկագիր	Տեսակ	Մակերես	Գրանցված իրավունքի տեսակ

Լրացուցիչ նշումներ և տեղեկություններ

Գրանցումը իրականացնող պաշտոնատար անձի անունը, ազգանունը՝ ՌԱՖԱՅԵԼ ՉԱԼԻԿՅԱՆ
Զբաղեցրած պաշտոնը՝ Անշարժ գույքի գրանցման միասնական ստորաբաժանման անշարժ գույքի ավագ ռեգիստր

ՎՎԱՅԱԿԱՆ N 15042024-05-0026, գաղտնաբառ՝ CDXH5MKCILGE

Փաստաթղթի իսկությունը և վավերականությունը կապով է ստուգվել Գաղտնագրի կոմիտեի www.e-cadastre.am կայքէջի միջոցով

Погосяк

Прізвище/Фамілія

Сейран

Ім'я

Гурленович

по батькові/отчеству

04.09.1974, с. Геховит

Дата народження/Дата рождения

Мартининського району

Місце народження/Место рождения

Арменської Республіки

чоловік/мужской

Стать/Пол

Теодинавським РВ ЧНВС

Виданий паспорт/Въдан паспорт

України в Шильницькій обл.

Теодинавським РВ ЧНВС

України в Шильницькій обл.

Рзмишид

Підпис/Подпись

Сергій /августа 1995



ПАСПОРТ



Сей

Підпис власника паспорта/Подпись владельца паспорта



ՀԱՅԱՍՏԱՆԻ ՀԱՆՐԱՊԵՏՈՒԹՅՈՒՆ

ՎԿԱՅԱԿԱՆ

ԱՆՇԱՐԺ ԳՈՒՅՔԻ ՆԿԱՏՄԱՄԲ ԻՐԱՎՈՒՆՔՆԵՐԻ
ՊԵՏԱԿԱՆ ԳՐԱՆՑՄԱՆ



Կադաստրի
կոմիտե

Սույն վկայականով հաստատվում է 17 հոկտեմբերի 2023 թվականին գույքի նկատմամբ իրավունքների պետական գրանցման միասնական մատյանում կատարված անշարժ գույքի նկատմամբ իրավունքի պետական գրանցումը հետևյալ տվյալներով.

1. ԳՐԱՆՑՎԱԾ ԻՐԱՎՈՒՆՔԻ ՍՈՒԲՅԵԿՏ(ՆԵՐ)

ՍԵՅՐԱՆ ՊՈՂՈՍՅԱՆ ԳՈՒՐԳԵՆԻ, ԺԱՆԵՏԱ ՊՈՂՈՍՅԱՆ ՌՈԲԵՐՏԻ

2. ԱՆՇԱՐԺ ԳՈՒՅՔԻ ԳՏՆՎԵԼՈՒ ՎԱՅՐԸ ԵՎ ԱՆՎԱՆՈՒՄԸ

Մարզ Գեղարքունիք, համայնք Մարտունի գյուղ Գեղիովիտ 5-րդ փողոց 2-րդ նրբանցք 1/3 բնակելի տուն

3. ԳՐԱՆՑՄԱՆ ՀԱՄԱՐ ՀԻՄՔ ՀԱՆԴԻՍԱՑԱԾ ՓԱՍՏԱԹՂԹԵՐԸ

Առուվաճառքի պայմանագիր 14.01.2011թ. թիվ 41, Շինարարության թույլտվություն 11.04.2022թ. թիվ 18, Նախագիծ 11.04.2022թ., Ավարտական ակտ (շահագործման թույլտվություն) 01.09.2023թ. թիվ 62, Համայնքի ղեկավարի գրություն 11.10.2023թ. թիվ 255

4. ՀՈՂԱՄԱՍԻ ԲՆՈՒԹԱԳՐԵՐԸ

Կադաստրային ծածկագիրը՝ 05-027-0026-0007

Մակերեսի չափը (հա)՝ 0.073

Նպատակային նշանակությունը՝ բնակավայրերի

Գործառնական նշանակությունը կամ հողատեսքը՝ Բնակելի կառուցապատման

Գրանցված իրավունքի տեսակը՝ ԸՆԴՀԱՆՈՒՐ ՀԱՄԱՏԵՂ ՍԵՓԱԿԱՆՈՒԹՅՈՒՆ

ՎԿԱՅԱԿԱՆ N 17102023-05-0045, գաղտնաբառ՝ 1HNKLDUL2L8T

Փաստաթղթի իսկությունը և վավերականությունը կարող է ստուգվել Կադաստրի կոմիտեի www.e-cadastre.am կայքէջի միջոցով

5. ՇԻՆՈՒԹՅՈՒՆՆԵՐԻ ԲՆՈՒԹԱԳՐԵՐԸ

- 1) Նպատակային նշանակությունը՝ բնակելի
- 2) Բնութագրերը ըստ առանձին շինությունների՝

Հ/Հ	Կադաստրային ծածկագիր	Տեսակ	Մակերես	Գրանցված իրավունքի տեսակ
1	05-027-0026-0007-001	Բնակելի տուն	185.47 քմ	ԸՆԴՀԱՆՈՒՐ ՀԱՄԱՏԵՂ ՍԵՓԱԿԱՆՈՒԹՅՈՒՆ

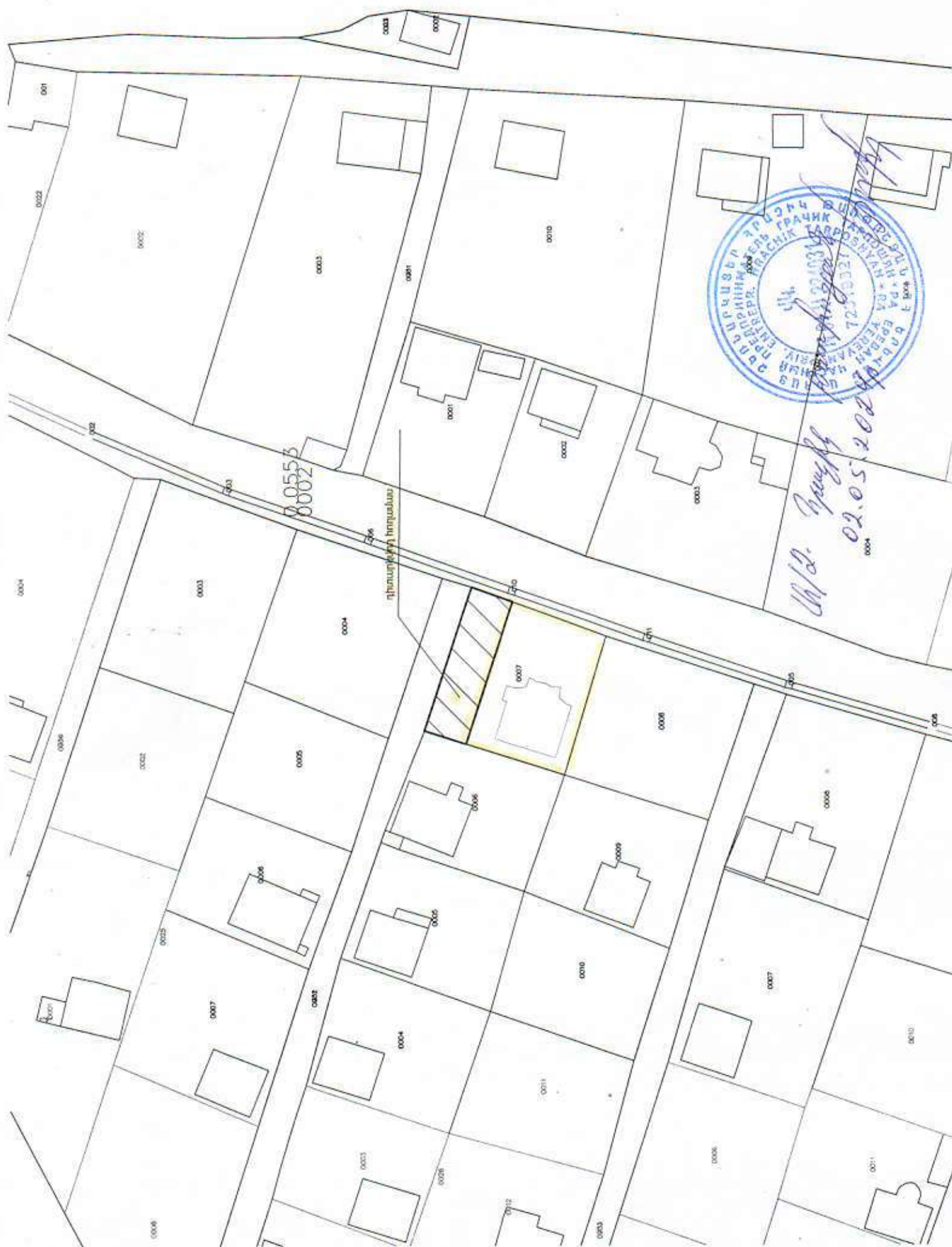
Լրացուցիչ նշումներ և տեղեկություններ

Գրանցումը իրականացնող պաշտոնատար անձի անունը, ազգանունը՝ ՀԱՐՈՒԹՅՈՒՆ ՊԵՏՐՈՍՅԱՆ

Զբաղեցրած պաշտոնը՝ Անշարժ գույքի գրանցման միասնական ստորաբաժանման անշարժ գույքի ավագ ռեգիստր

ՎԿԱՅԱԿԱՆ N 17102023-05-0045, գաղտնաբառ՝ 1HNKLDUL2L8T

Փաստաթղթի իսկությունը և վավերականությունը կարող է ստուգվել Կադաստրի կոմիտեի www.e-cadastre.am կայքէջի միջոցով



И/д. *[Signature]*
02.05.2024

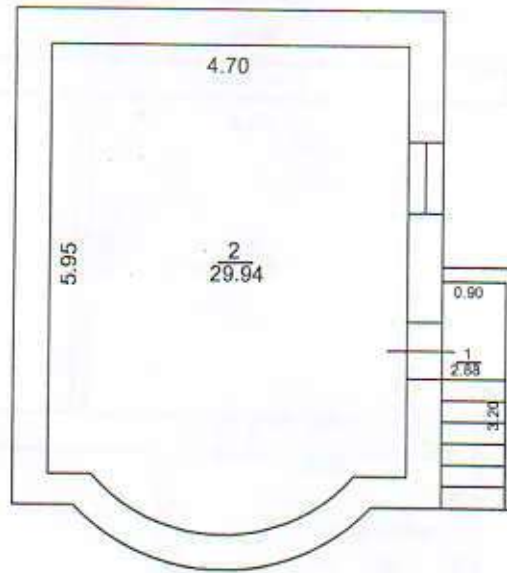
Մարզ Գեղարքունիք համայնք Մարտունի բնակավայր Գեղիովիտ 5-րդ փողոց 2-րդ նրբ. 1/3 հասցե
մարզ համայնք, հասցե.

Սեփականատեր

Սեյրան Գուրգենի Պողոսյան

1. նկուղ

H=1.20
h=2.40
D=0.50-0.10
d=0.50



Լրացուցիչ նշումներ.

Մասշտաբ 1:100

Որակավորում ունեցող անձ	Հրաչիկ Թառփոշյան
Որակավորման վկայականի համարը	0352
Ստորագրություն	<i>[Signature]</i>
Իրավաբանական անձի անվանումը	«Ա.Բ. Հրաչիկ Թառփոշյան»
< Կ <<	72919327
Ստորագրություն	<i>[Signature]</i>
ամիս	լսիազրոթյան 15 07 2023թ
անոթի/թիվ	հատակագծի 19 07 2023թ

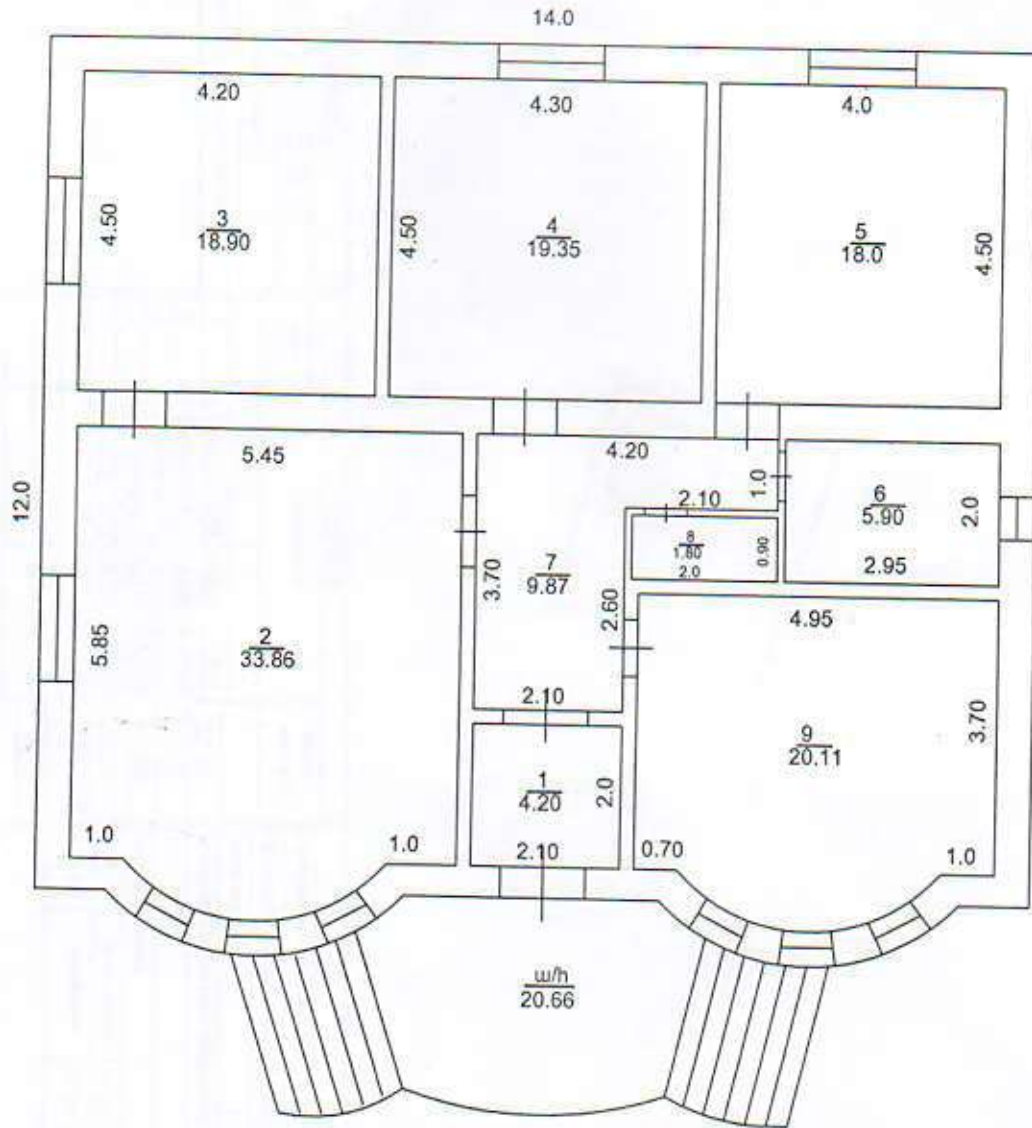
ՇԻՆՈՒԹՅՈՒՆՆԵՐԻ ՀԱՏԱԿԱԳԻԾ

Մարզ Պեղարքունիք համայնք Մարտունի լեռնալեռնային Պեղարքունի 5-րդ փողոց 2-րդ նրբ. 1/3 հատված

մարզ կամային հուշահամալիր

Սեփականատեր

Սեյրան Գուրգենի Պողոսյան



1. բնակ տուն

H=3.20
h=2.80
D=0.50
d=0.50-0.20-0.10

Լրացուցիչ նշումներ

Մասշտաբ 1:100

Որակավորում ունեցող անձ	Հրաչիկ Թառվոճյան
Որակավորման վկայականի համարը	0352
Ստորագրություն	<i>Թառվոճյան</i>
Իրավաբանական անձի անվանումը	«Ա.Զ. Հրաչիկ Թառվոճյան»
Հ Վ Հ Հ	72919327
Ստորագրություն	<i>Թառվոճյան</i>
ամիս	15 07 2023թ
ամսաթիվ	19 07 2023թ

Սեփականատեր: Սեյրան Պողոսյան

ամուն ազգանուն

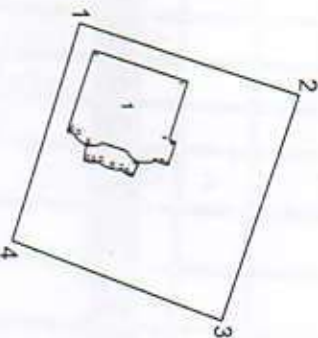
ՀՈՂԱՄԱՍԻ ՀԱՏԱԿԱԳԻԾ

Մարզ գերարդրուիք համայնք Սարսուրի բնակավայր գեղ/տի/խ 5-րդ փողոց 2-րդ հրթ. 1/3 հասցե
ձևից, համայնք, հասցե.

հողափաստիկացման լիժն ԲԾ

Գ.Լ. 1

հաստատում են
Հանայնքի ղեկավար
Հովհաննես Հովնաթյան
ամուն ազգանուն հարգանքով



Մակերես հա 0.1051

Ծածկագիր 05-027-0026-0007

Կատարվելու նշանակությունը բնակավայրի

Չորհանման նշանակությունը բնակելի կատարյալացում

Լրացրելի էրունենը.

Գրքարժեղի (տեղան) համար	հողամասի		Պարզ չափեր (a)
	X	Y	
1	8524833.1332	4443147.1241	32.52
2	8524842.8451	4443178.1609	33.50
3	8524874.6576	4443167.6336	31.66
4	8524863.8294	4443137.8812	
1	8524833.1332	4443147.1241	32.05

Ստացման 1:1000

Պրակավորում ունեցող անձ Հրայիկ Թադիոյան

Պրակավորման վկայականի համարը 0362

Ստորագրությունը «Ա.Ձ. Հրայիկ Թադիոյան»

<<<<<< 12919327

Ստորագրությունը

ամսա	չափագրության	15 07 2023թ
ամսաթիվ	հատմանը	19 07 2023թ



Կ Տ

Ընդամենը (ընդամեն)	1. բնակ տուն		Ցուցանիշ (ն)
	X	Y	
1	8524836.9078	4443149.1427	14.00
2	8524841.1107	4443162.4970	8.60
3	8524849.3140	4443159.9152	1.0
4	8524849.6108	4443160.8690	3.40
5	8524852.8574	4443159.8484	1.0
6	8524852.5572	4443158.8945	1.0
7	8524852.2570	4443157.9407	2.28
8	8524852.4850	4443155.6673	2.20
9	8524854.5428	4443154.7626	0.90
10	8524854.2147	4443153.9265	0.90
11	8524853.6599	4443153.2220	1.85
12	8524853.3882	4443151.3708	1.85
13	8524852.5124	4443149.7175	0.90
14	8524852.6235	4443148.8098	0.90
15	8524852.3533	4443147.9513	2.20
16	8524850.1434	4443148.2271	2.28
17	8524848.6545	4443146.4942	1.0
18	8524848.3543	4443145.5403	12.0
1	8524836.9078	4443149.1427	

Որակադրում բնօրոյ անձ		Հրահիչ Թափուղիյան	
Որակադրման վկայականի համարը		0352	
Ստորագրույթը		<i>[Signature]</i>	
Իրավաբանական անձի անվանումը		«Ա.Չ. Հրահիչ Թափուղիյան»	
ՀՎՀՀ		72919327	
Ստորագրույթը		<i>[Signature]</i>	
ախտ	պահպանման	15.07.2023թ	ԿՏ
վերջին	հատմանի կտրված	19.07.2023թ	

ԾԻՆՈՒԹՅՈՒՆՆԵՐԻ ԲՆՈՒԹԱԳԻՐ

Մարզ Վերաբրունիք, համայնք Մարտունի գյուղ Փերիսվիտ 5-րդ փողոց 2-րդ նրբանցք 1, 3
Մարզ, համայնք, հասցե

1	2	3	4	5	6	7	8	9	10	11	12	13	14	15	16	17	18	19	20	21	22	23	24	25	26	27	28	29	30	31	32	33	34
	Հ/Հ	դասակարգման համար	համար	Հարկային դասակարգում	Մակերես (քմ)	Իրավունքի տեսակ	Բնակավայրի (ը) դասակարգում	(ը) Լոտ	Իվելոմադ դրամատի	Երկրի տեսակ	Սահմանափակում	Սահմանափակում / Կ/Կ/ Կ/Կ/	Սահմանափակում	Սահմանափակում	Սահմանափակում	Սահմանափակում	Սահմանափակում	Սահմանափակում	Սահմանափակում	Սահմանափակում	Սահմանափակում	Սահմանափակում	Սահմանափակում	Սահմանափակում	Սահմանափակում	Սահմանափակում	Սահմանափակում	Սահմանափակում	Սահմանափակում	Սահմանափակում	Սահմանափակում	Սահմանափակում	
1	1	1	1	1	1	1	1	1	1	1	1	1	1	1	1	1	1	1	1	1	1	1	1	1	1	1	1	1	1	1	1	1	
1	1	1	1	1	1	1	1	1	1	1	1	1	1	1	1	1	1	1	1	1	1	1	1	1	1	1	1	1	1	1	1	1	
1	1	1	1	1	1	1	1	1	1	1	1	1	1	1	1	1	1	1	1	1	1	1	1	1	1	1	1	1	1	1	1	1	

Ծիւնութիւնների ընդհանուր մակերեսը (քմ)		Այլ թվում
35	185.47	Օրինական կառուցված (քմ)
36	185.47	Ինքնակամ կառուցված (քմ)
37		

Եզրակացություն

26. 04. 2024թ.

Գեղիովիտ բնակավայր

Գեղիովիտ բնակավայրի վարչական սահմանում գտնվող կադաստրային ծածկագիր 05-027-0026-0015 0,032 հա համայնքային նշանակության բնակելի կառուցապատման հողամասի ուղիղ վաճառքով օտարումը չի խախտում այլ անձանց իրավունքները, օրենքով պահպանվող շահերը, վտանգ չի սպառնում քաղաքացիների կյանքին ու առողջությանը, հողամասը չի գտնվում ինժեներատրանսպորտային օբյեկտների օտարման կամ անվտանգության գոտիներում, չի առաջացնում հարկադիր սերվիտուտ պահանջելու իրավունք : Տալիս ենք մեր դրական եզրակացությունը նշված ծածկագրով հողամասը ուղիղ վաճառքով օտարելու համար :

Գեղիովիտ բնակավայրի վարչական ղեկավարի պարտ. կատարող  Տ.Սարգսյան





ՀԱՅԱՍՏԱՆԻ ՀԱՆՐԱՊԵՏՈՒԹՅՈՒՆ ԳԵՂԱՐՔՈՒՆԻՔԻ ՄԱՐԶ
ՄԱՐՏՈՒՆՈՒ ՀԱՄԱՅՆՔԱՊԵՏԱՐԱՆ

Հայաստանի Հանրապետության Գեղարքունիքի մարզի Մարտունի համայնք
ՀՀ Գեղարքունիքի մարզ, ք. Մարտունի, Շահումյան 2, 1401, Հեռ. +(374) 60 743401, info@martuni.am

N 2672

26 ապրիլ 2024 թ.

Տեղեկանք

Տրվում է առ այն ,որ Մարտունի համայնքի Գեղիովիտ բնակավայրի վարչական սահմաններում գտնվող 05-027-0026-0015 կադաստրային ծածկագրով 0.032հա համայնքային սեփականությունհանդիսացող բնակելի կառուցապատման հողամասը ընդգրկված չէ ՀՀ հողային օրենսգրքի 60-րդ հոդվածի սահմանափակումների ցանկում:

Տրվում է ներկայացնելու ըստ պահանջի:

Գեղիովիտ բնակավայրի վարչական ղեկավար

Առաջատար մասնագետ (Գեղիովիտ)



[Handwritten signature]
[Handwritten signature]

Ահարոն Խաչատրյան

Տարոն Սարգսյան



ՀԱՅԱՍՏԱՆԻ ՀԱՆՐԱՊԵՏՈՒԹՅՈՒՆ

ՎԿԱՅԱԿԱՆ

ԱՆՇԱՐԺ ԳՈՒՅՔԻ ՆԿԱՏՄԱՔ ԻՐԱՎՈՒՆՔՆԵՐԻ ՊԵՏԱԿԱՆ ԳՐԱՆՑՄԱՆ

Կադաստրի կոմիտե

Սույն վկայականով հաստատվում է 15 ապրիլի 2024 թվականին գույքի նկատմամբ իրավունքների պետական գրանցման միասնական մատյանում կատարված անշարժ գույքի նկատմամբ իրավունքի պետական գրանցումը հետևյալ տվյալներով.

1. ԳՐԱՆՑՎԱԾ ԻՐԱՎՈՒՆՔԻ ՍՈՒԲՅԵԿՏ(ՆԵՐ)

ՀՀ ԳԵՂԱՐՔՈՒՆԻՔԻ ՄԱՐԶԻ ՄԱՐՏՈՒՆԻ ՀԱՄԱՅՆՔ

2. ԱՆՇԱՐԺ ԳՈՒՅՔԻ ԳՏՆՎԵԼՈՒ ՎԱՅՐԸ ԵՎ ԱՆՎԱՆՈՒՄԸ

Մարզ Գեղարքունիք, համայնք Մարտունի գյուղ Գեղիովիտ 5-րդ փողոց 2-րդ նրբանցք 1/4 հողամաս

3. ԳՐԱՆՑՄԱՆ ՀԱՄԱՐ ՀԻՄՔ ՀԱՆԴԻՍԱՑԱԾ ՓԱՍՏԱԹՂԹԵՐԸ

Համայնքի ղեկավարի 01/04/2024թ. N 644-Ա որոշում

4. ՀՈՂԱՄԱՍԻ ԲՆՈՒԹԱԳՐԵՐԸ

Կադաստրային ծածկագիրը՝ 05-027-0026-0015

Մակերեսի չափը (հա)՝ 0.032

Նպատակային նշանակությունը՝ բնակավայրերի

Գործառնական նշանակությունը կամ հողատեսքը՝ Բնակելի կառուցապատման

Գրանցված իրավունքի տեսակը՝ ՍԵՓԱԿԱՆՈՒԹՅՈՒՆ

ՎԿԱՅԱԿԱՆ N 15042024-05-0026, գաղտնաբառ՝ CDXH5MKCILGE

Փաստաթղթի իսկությունը և վավերականությունը կարող է ստուգվել Կադաստրի կոմիտեի www.e-codastre.am կայքէջի միջոցով

5. ՇԻՆՈՒԹՅՈՒՆՆԵՐԻ ԲՆՈՒԹԱԳՐԵՐԸ

- 1) Նպատակային նշանակությունը՝
- 2) Բնութագրերը ըստ առանձին շինությունների՝

Հ/Հ	Կարաստրային ծածկագիր	Տեսակ	Մակերես	Գրանցված իրավունքի տեսակ

Լրացուցիչ նշումներ և տեղեկություններ

Գրանցումը իրականացնող պաշտոնատար անձի անունը, ազգանունը՝ ՌԱՖԱՅԵԼ ՉԱԼԻԿՅԱՆ

Զբաղեցրած պաշտոնը՝ Անշարժ գույքի գրանցման միասնական ստորաբաժանման անշարժ գույքի ավագ ռեգիստր

ՎՎԱՅԱԿԱՆ N 15042024-05-0026, գաղտնաբառ՝ CDXH5MKCILGE

Փաստաթղթի իսկությունը և վավերականությունը կարող է ստուգվել՝ Կարաստրի կոմիտեի www.e-cadastre.am կայքէջի միջոցով

17.05.2024թ.

համայնք Մարտունի

Ե Ջ Ր Ա Կ Ա Ց ՈՒ Թ Յ ՈՒ Ն

Մարտունու համայնքապետարանի քաղաքաշինության և հողաշինության բաժին ստացվել է Մարտունի համայնքի Գեղհովիտ բնակավայրի բնակիչ Սեյրան Գուրգենի Պողոսյանի 29.04.24թ. N 2893 դիմումը:

Ուսումնասիրելով դիմումում բարձրացված հարցը, առաջարկվում է ղեկավարվելով ՀՀ Կառավարության 2016 թվականի մայիսի 26-ի, 550-Ն որոշման 1-ին մասի 2-րդ և 3-րդ կետերի պահանջներով՝ հանձնարարականով նշված հողամասը օտարել դիմումատուին:

Քաղաքաշինության և հողաշինության
բաժնի պետ՝



Հ.Մնացականյան

Կատարող՝



Կ.Դավթյան