

ԵԶՐԱԿԱՅՈՒԹՅՈՒՆ 76


Ք.ՄԱՐՏՈՒՆԻ

13.11.2024

Առաջարկում եմ ավագանու քննարկմանը ներկայացնել Մարտունի համայնքի Գեղհովիտ բնակավայրի վարչական տարածքում գտնվող, պետական սեփականություն հանդիսացող 650 հա մակերեսով /183,0; 150,0; 100,0; 100,0; 70,0; 20,0; 15,0; 10,0; 2,0/ գյուղատնտեսական նշանակության արոտավայրերը վարձակալության իրավունքով տրամադրումը, ստանալով ՀՀ Գեղարքունիքի մարզպետի համաձայնությունը:

ԳՅՈՒՂԱՏՆՏԵՍՈՒԹՅԱՆ և

ԲՆԱՊԱՀՊԱՆՈՒԹՅԱՆ ԲԱԺՆԻ ՊԵՏ



Հ. ՀԱՐՈՒԹՅՈՒՆՅԱՆ



ՀԱՅԱՍՏԱՆԻ ՀԱՆՐԱՊԵՏՈՒԹՅՈՒՆ
 ԳԵՂԱՐՔՈՒՆԻՔԻ ՍԱՐՁ
 ՄԱՐՏՈՒՆԻ ՀԱՍԱՅՆՔԻ ԳԵՂՆՈՎԻՏ
 ԲՆԱԿԱՎԱՅՐԻ ՎԱՐՉԱԿԱՆ ՂԵԿԱՎԱՐ

252

հեռ.093323146

<< 13 >> 11 2023թ.

ՀՀ Գեղարքունիքի մարզի Մարտունի
 համայնքի ղեկավար Շ.Հովեյանին

Խնդրում ենք ավագանու քննարկմանը ներկայացնել Մարտունի համայնքի
 Գեղիովիտ բնակավայրի վարչական սահմաններում գտնվող պետական
 սեփականություն հանդիսացող 650հա արոտավայրը վարձակալությամբ
 տրամադրելու համար :

Գեղիովիտ գյուղի վարչական ղեկավար



(Handwritten signature)

Ա.Խաչատրյան

Բ

Գ

ԻՐԱՌՈՒԹՅԱՆ ՀԱՏԱԿԱԳԻՃ

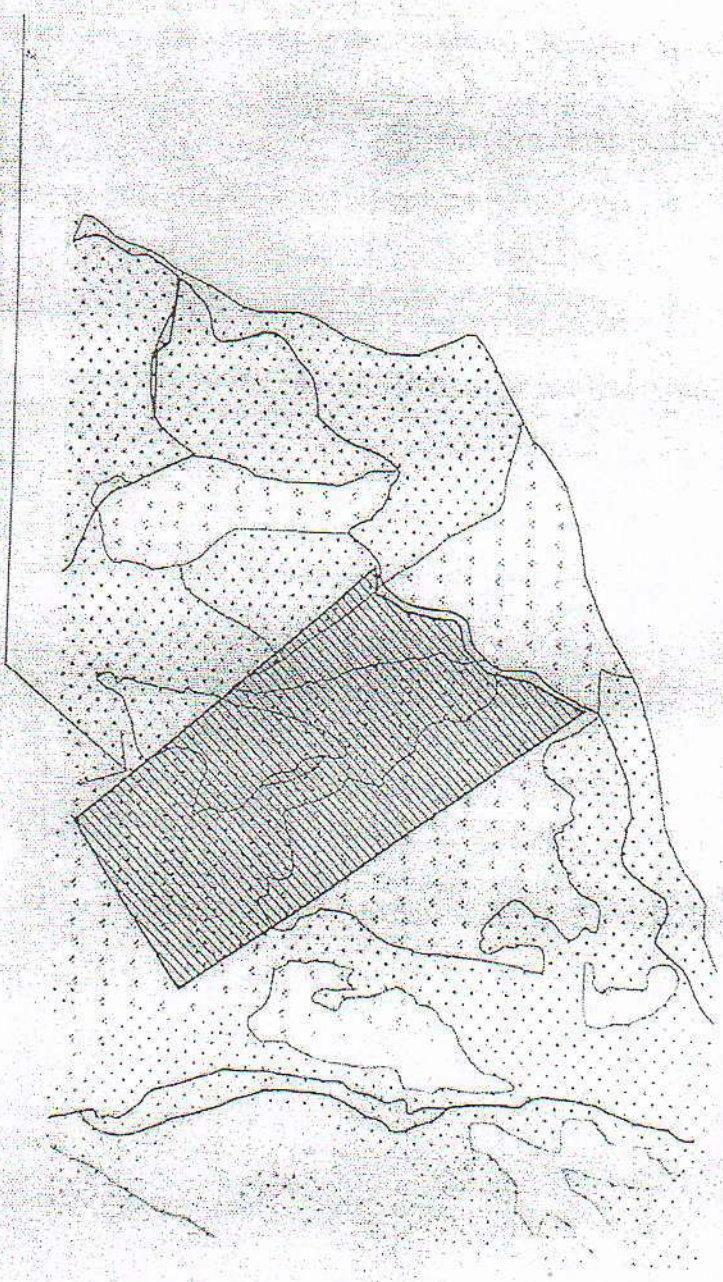
Սակո օբյեկտի հատված նախնական փուլի փոփոխված տարածք
մերթ, համայնք, Ինչոյ

Խոշորագույն թիվ

Հաստատում են
2022 թ.
Վ.Տ.
Հովհաննես Հովհաննիսյան
ամրագրված, Ինչոյ

Գեղիկի փոփոխված տարածք

Առանձնացված տարածք (արդարապես)՝ 150,0 հա



Գյուղատնտեսության և բնապահպանության բաժնի պետ

[Handwritten signature]

Հ. Հարությունյան

Քարտեզի և նկարների

ԻՐԱՆԻՐԹՅԱՆ ՀԱՏԱԿԱԳԻԾ

Ձ-1

Հաստատում են

....., 2022 թ.

Հանայնցի ղեկավար

Կ.Տ.

Հովհաննես Հովեյան
անուն, ազգանուն, հայրանուն

Մարզ Գեղարքունիք Համայնք Մարտունի Գեղի ժողովրդական վարչական տարածք

մարզ, համայնք, հասցե

Խողիտավայցյան հիւք

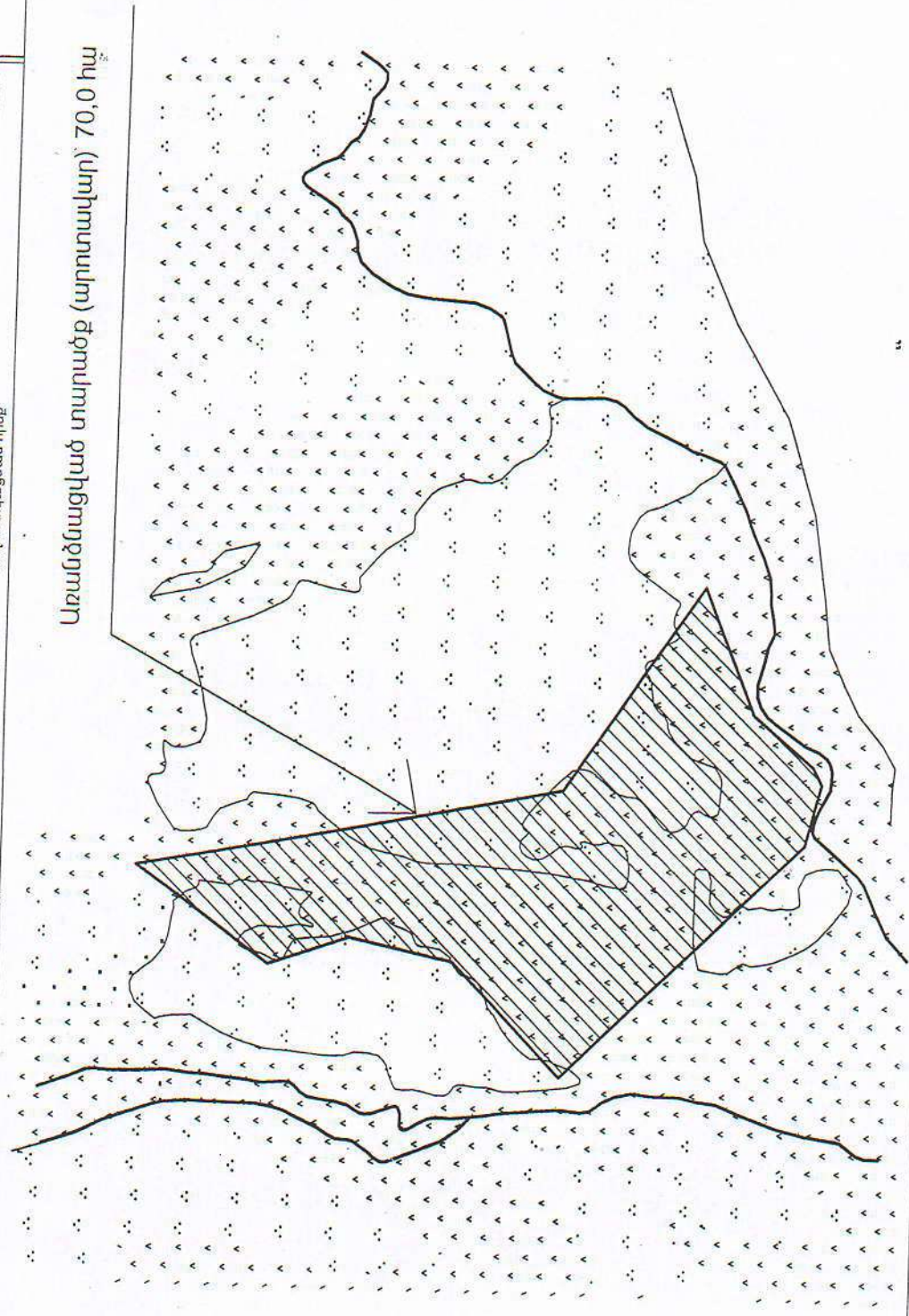
Սեփականատեր

Պետական սեփականություն

անուն, ազգանուն

Գեղի ժողովրդի վարչական տարածք

Առանձնացված տարածք (արդուավար)՝ 70,0 հա



Գյուղատնտեսության և բնակալիտիստիկայի նախարարության Գյուղատնտեսության գլխավոր տնօրենի պետ

Հ. Հարսիսյան

Շինարարական Գրասենյակ

ԻՐԱԴՐՈՒԹՅԱՆ ՀԱՏԱԿԱԳԻՃ

Մարզ գեղարքուժիք համայնք Մարտուկի գեղի միջոցավայրի տարածք
մարզ, հասակներ, հասցե

հողիատկայցման հիմք

Ձ-1

Հաստատում են _____ 2022 թ.

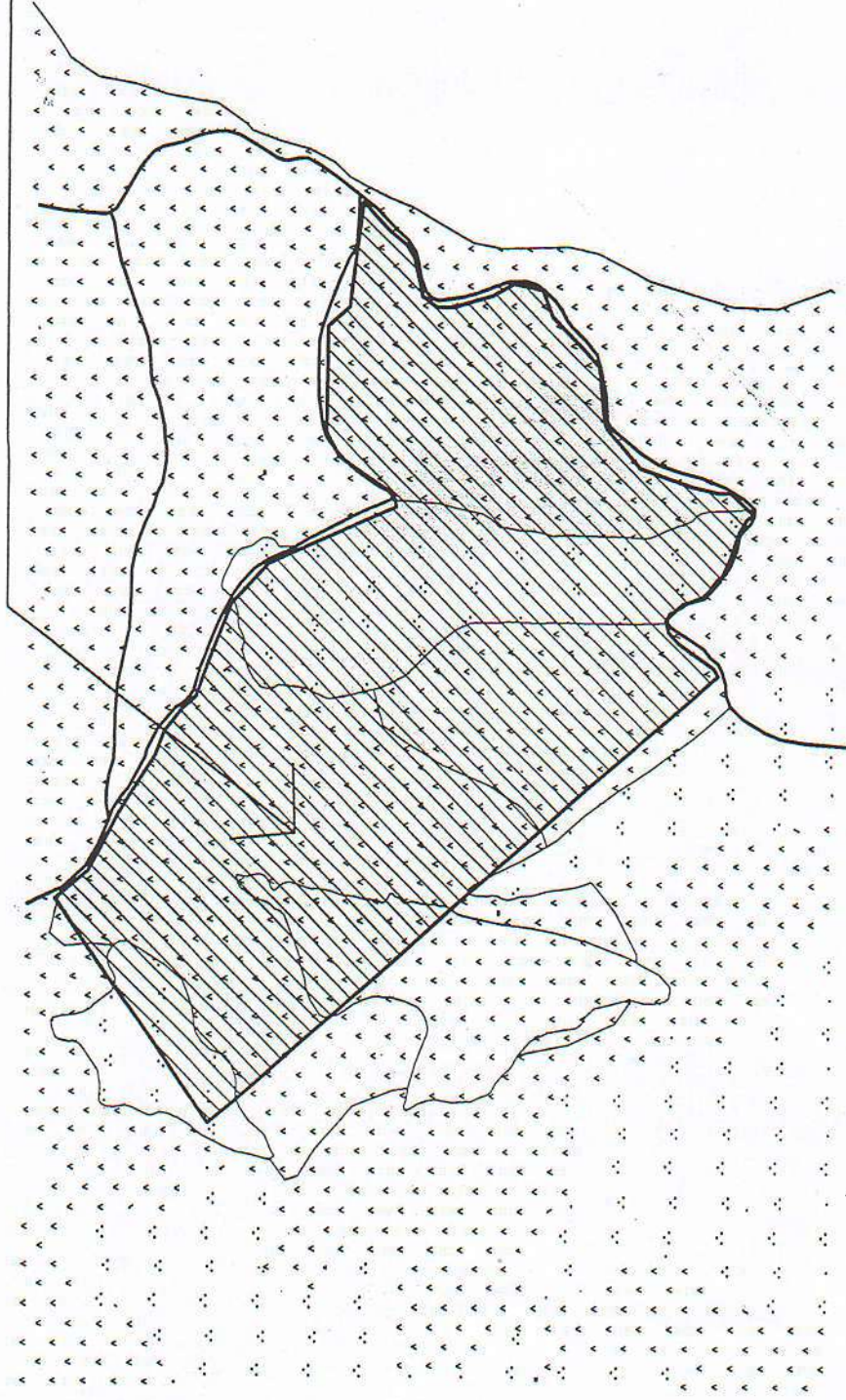
Համայնքի ղեկավար Կ.Տ.

Հովհաննես Հովեյան

անուն, ազգանուն, հայրանուն

Սեփականատեր
Պետական սեփականություն
անուն, ազգանուն
Գեղիովիտի վարչական տարածք

Արանձնացված տարածք (արտոտավար)՝ 183,0 հա



Գյուղատնտեսության և բնապահպանության նախարարության պաժնի պետ՝

Հ. Հարությունյան

Բաղչապատրաստ և ստորագրող՝

ԻՐԱԴՐՈՐԹՅԱՆ ՀԱՏԱԿԱԳԻԾ

Սարգ Գեղարքունիքի Համայնք Մարտունի գեղի միջին վարչական տարածք

Սարգ, համայնք, իսսցե

Խորհրդակցական ինքն

Ձ-1

Հաստատում են

2022 թ.

Համայնքի ղեկավար

Կ.Տ.

Հովհաննես Հովեյան

անուն, ազգանուն, ինքնանուն

Սեփականատեր

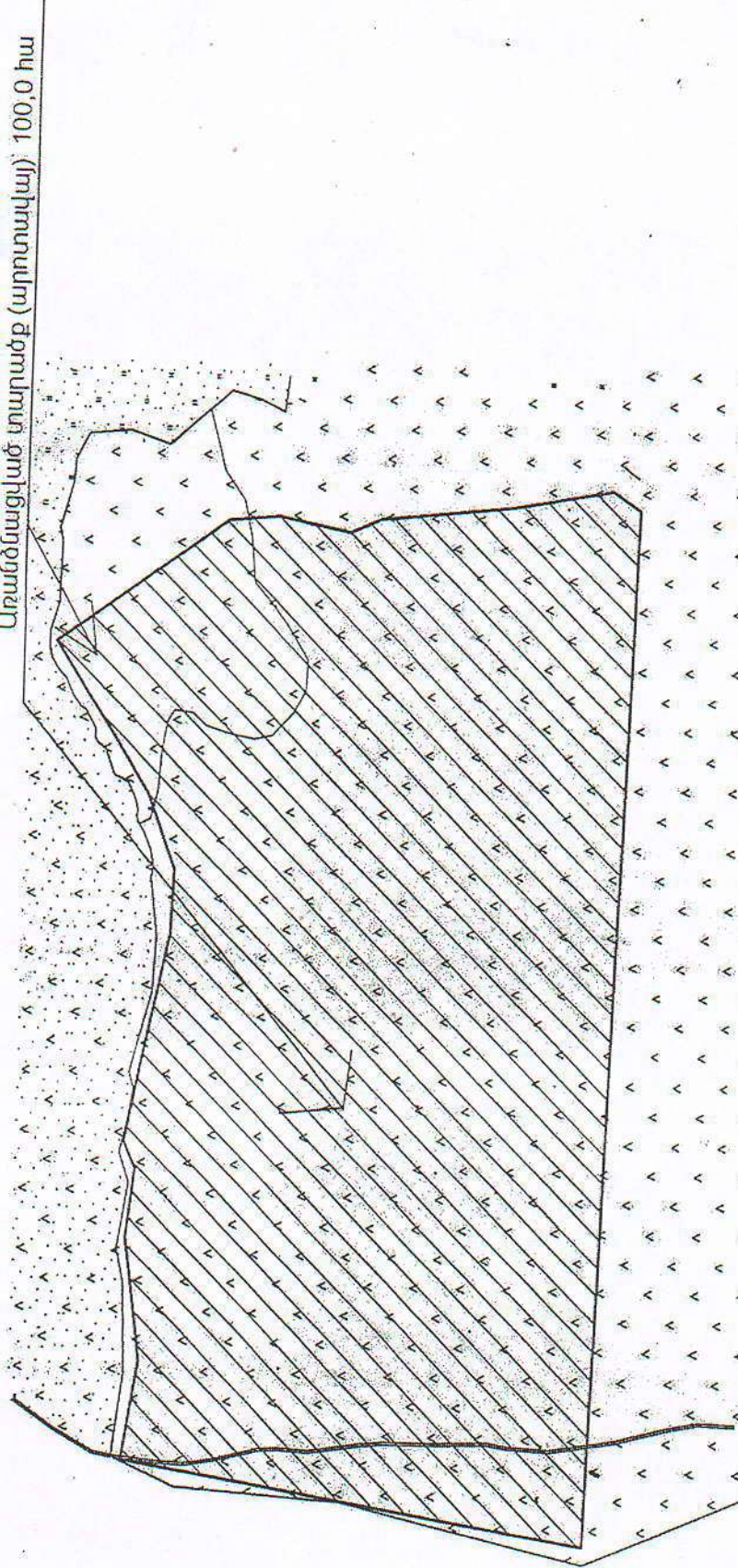
Պետական սեփականություն

անուն, ազգանուն

Գեղի միջին վարչական տարածք

Մասշտաբ 1: 10000

Արանձնացված տարածք (արդուակայ) 100,0 հա



Գյուղատնտեսության և բնապահպանության բաժնի պետ

Խաչատրյան Արմաշ

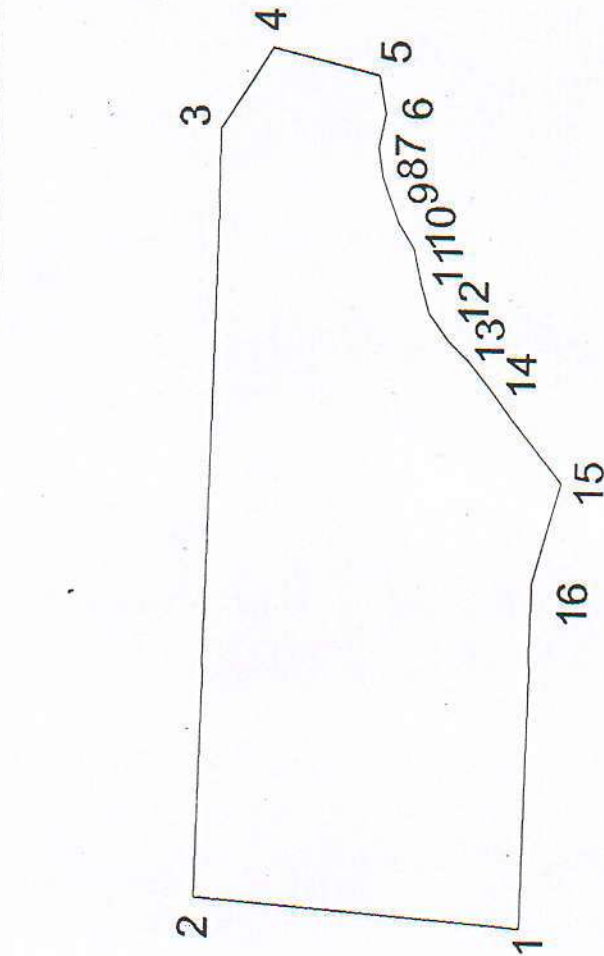
Հ. Հարությունյան

Մասնաձև
ՅԱՍՏԱԿ ԳԱՆՈՒՄԵՏՐՈՒՑՈՒՄ

ՀՀ Վերականգնողական և Գյուղատնտեսական
Մարզ, Խանայնք, Խարցե
Գյուղատնտեսական Կառույց

Հաստատում են
Հանձնարի ղեկավար
Վարչի Գրասենյակ
անունը և գրասենյակի հասցեն

24.09.2021թ.
Կ.Տ.



Մակերես հա	10.00000
Ծածկագիր	05-027-2075-0001
Նպատակային նշանակություն	Գյուղատնտեսական
Գործառնական նշանակություն	Արտադրար

Գրասենյակի (նշանակման) կետեր	Հողամասի Կոորդինատներ		Գծային չափերը (մ)
	X	Y	
1	8521770.6006	4427336.4163	214.59
2	8521787.3297	4427550.3590	505.28
3	8522292.5216	4427540.5627	62.37
4	8522345.7714	4427508.0782	71.67
5	8522329.5498	4427438.2584	25.43
6	8522304.5099	4427433.7727	23.01
7	8522281.9140	4427438.1536	19.07
8	8522263.0281	4427435.4574	

Որակավորում ունեցող անձ	Մասնատար 1:5000
Որակավորման վկայականի համարը	ԿԱՐԵՆ ՍԱՐԻԲԵԿՅԱՆ
Ստորագրություն	0396
Իրավաբանական անձի անվանումը	« ԿԱՐԵՆ ՍԱՐԻԲԵԿՅԱՆ » Ս/Զ
ՀՎԳԴ	76.1131085
Ստորագրություն	
ամիս	24.09.2021
ատարի	24.09.2021
հաստատագրի կազմման	

Հարցազեկ հարց-ը

ՀՈՂԱՄԱՍԻ ՀԱՏԱԿԱՎԳԻԾ

Գեղիովիտի համայնքապետարան
 ամուն, սղզանուն (անվանում)

Մարզ Գեղարքունիք

Մասշտաբ 1:2000

Գեղիովիտ համայնքի համայնքապետ

Հաստատում են

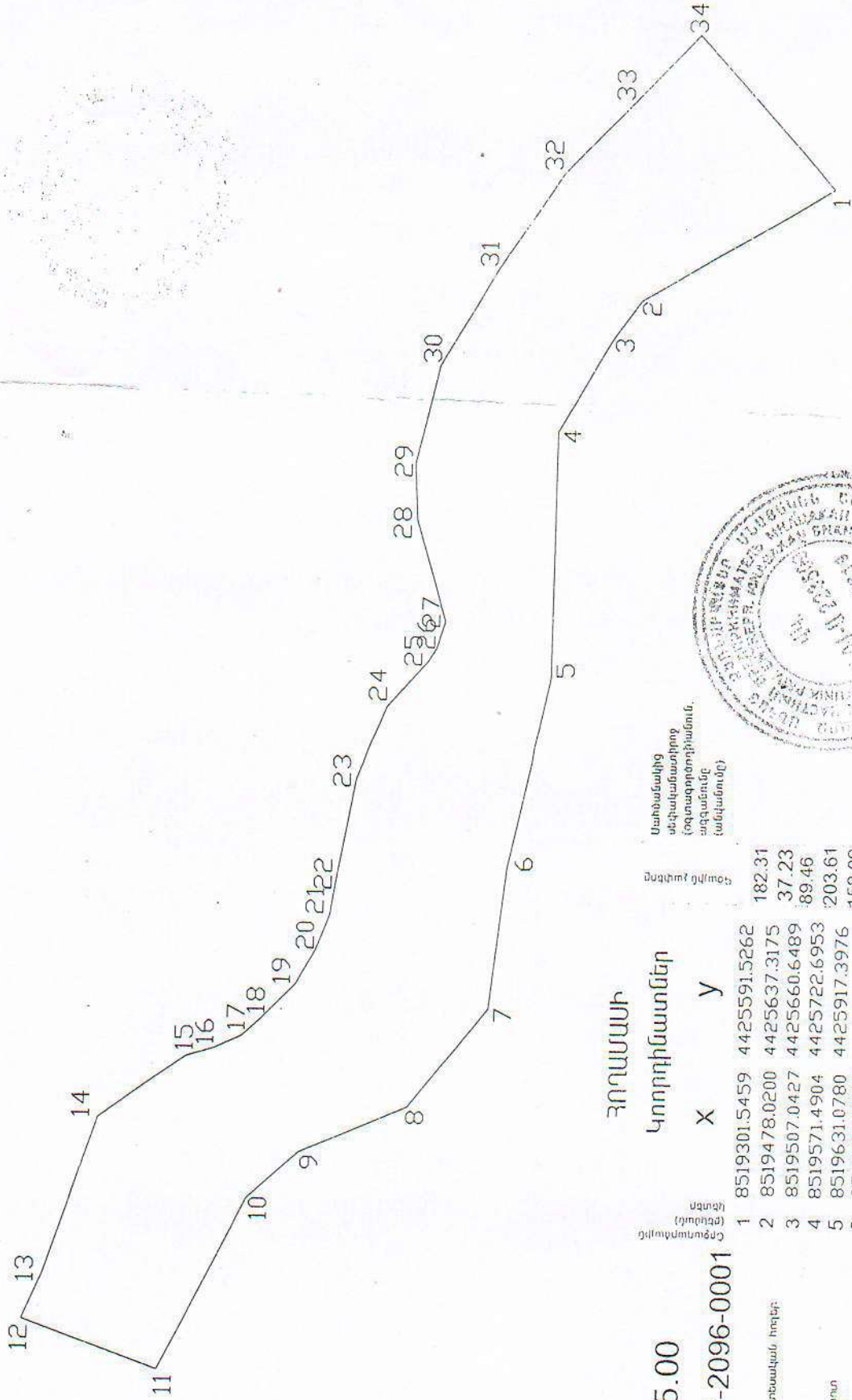
Արսեն Բաբայան

Վ. Պողոպյան

Հողիատկացման հիմքը

համայնք գեղիովիտ

Հասցե



Սահմանակից սեփականատիրոջ (սղզանունը) անվանումը

ՀՈՂԱՄԱՍԻ

Գտնվելու վայրը

Գնդ (հեկտար)	Կողորդիմատներ	
	X	Y
1	8519301.5459	4425591.5262
2	8519478.0200	4425637.3175
3	8519507.0427	4425660.6489
4	8519571.4904	4425722.6953
5	8519631.0780	4425917.3976
6	8519706.8000	4426056.1750
7	8519751.9600	4426162.7250
8	8519837.4350	4426222.3700
9	8519933.2400	4426233.5000
10	8519984.2850	4426258.1650


15.00

05-027-2096-0001

Երևանի մարզի համայնքապետարանի հողի

պլան

վերնագր (հա)
 թվագիր
 ատակային
 մակութուն
 ծառանական
 մակութուն
 լամսը
 նրաբեռնված է

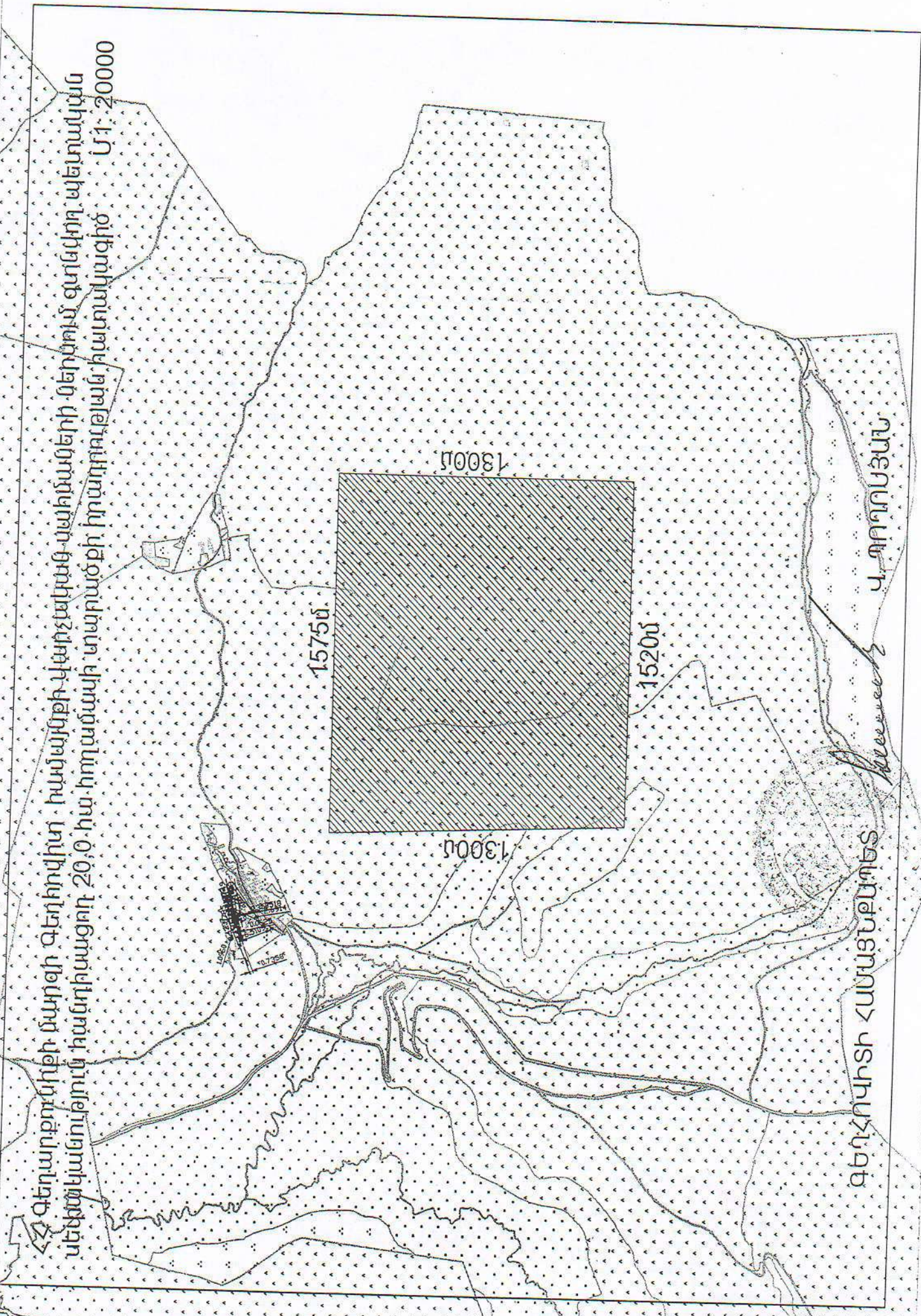


Կատարող *Արսեն Բաբայան*
 Մասշտաբային պլանի համար 0111.223509

Մասշտաբային պլանի համար 0111.223509
 Մասշտաբային պլանի համար 0111.223509
 Մասշտաբային պլանի համար 0111.223509
 Մասշտաբային պլանի համար 0111.223509

Արսեն Բաբայան

Չ գեղարքությունների մարզի գեղիկավիտ համայնքի վարչական սահմանների մերձակա գտնվող պետական սեփականություն հանդիսացող 20,0 հա. հողամասի տարածքի իրարմուրթյան հատակագիծ Մ1: 20000



ԳԵՂՈՒՄՅԱՆ
ԳԵՂՈՒՄՅԱՆ ՀԱՄԱՅՆՔՆԵՐԻՑ