

# Միմոնյան կրթական հիմնադրամ Simonian Educational Foundation

Մարտունի համայնքի ղեկավար՝ Հովհաննես Հովեյանին  
Հասցե՝ ՀՀ, 1501, Գեղարքունիքի մարզ, Մարտունի, Շահումյան փողոց, 2 շենք

ՀՀ, քաղաք Երևան

27/02/2023

Հարգելի պարոն Հովեյան,

Տեղեկացնում ենք, որ Միմոնյան կրթական հիմնադրամն իրականացնում է «Թումոն տուփի մեջ» ծրագիրը, որը նպատակաուղղված է Թումո ստեղծարար տեխնոլոգիաների կենտրոնի ուսուցումը ՀՀ մարզերի քաղաքների և գյուղերի երեխաների համար հասանելի դարձնելուն: Թումո կենտրոնի շահառուները հանդիսանում են 12-18 տարեկան երեխաները և ամբողջ կրթական ծրագիրն իրականացվում է անվճար հիմունքներով:

ՀՀ Գեղարքունիքի մարզ, գյուղ Շակքար, 1 փողոց, 1 փակուղի թիվ 1 անշարժ գույքի տարածքում նախատեսվում է հիմնել «Թումոն տուփի մեջ» նոր կենտրոն: Նշված տուփը կազմված է լինելու շարժական կառույցներից, որի տեղադրման համար հարկավոր չէ շինարարական թույլտվություն, ինչպես նաև տվյալ կառույցները կարելի է ցանկացած ժամանակ տեղափոխել: Ելնելով վերոգրյալից՝

Խնդրում ենք

ՀՀ Գեղարքունիքի մարզ, գյուղ Շակքար, 1 փողոց, 1 փակուղի թիվ 1 անշարժ գույքի հողամասից առանձնացնել 150 մ<sup>2</sup> հողատարածք և անհատույց օգտագործման հանձնել Միմոնյան կրթական հիմնադրամին՝ նոր Թումո կենտրոն կառուցելու համար:

Կից ներկայացվում է՝

Հողամասի դիրքի հատակագիծը և Թումո տուփի նախատեսվող տեղակայումը:

Թումո տուփի նախագիծը:

Հիմնադրամի ռեզիստրի վկայական և տնօրենի անձնագրի պատճենը:

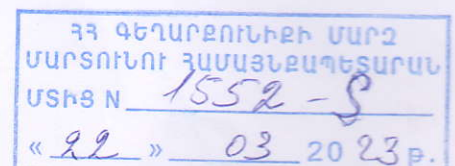
Հարգանքով՝

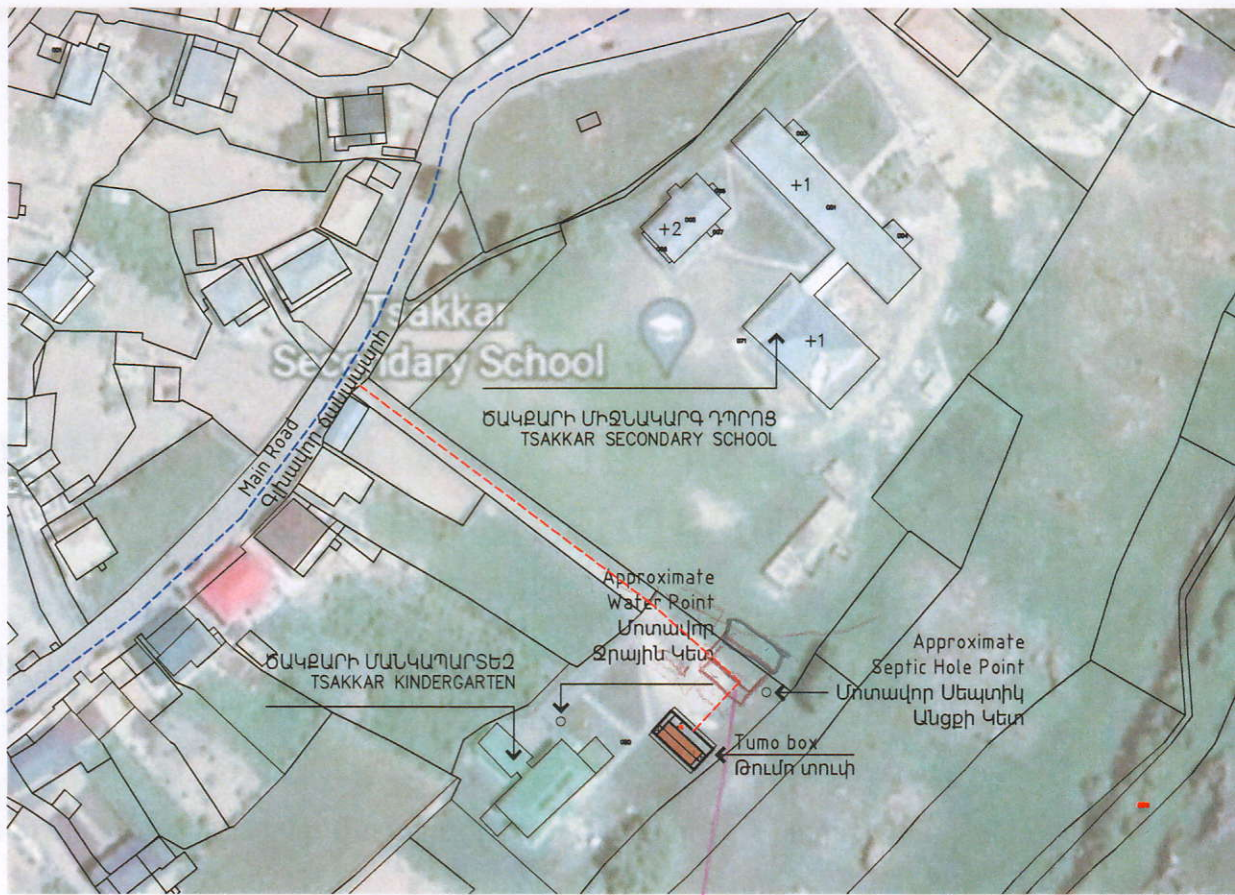
Միմոնյան կրթական հիմնադրամի  
գլխավոր տնօրեն՝ Մարի Լու Փափազյան



*(Handwritten signature)*

ՀՀ, Երևան, 0038, Հալաբյան 16, Հեռ՝ +374 10 398413  
RA, Yerevan 0038, Halabyan 16, tel. +374 10 398413





ՆԿԱՏԱՌՈՒՄՆԵՐ  
NOTES

- Main Road  
Գլխավոր ճանապարհ
- Pedestrian Access to Box  
Հետիոտների մուտքը մինչև տուփ

ԻՐԱՎԻՃԱԿԱՅԻՆ ՀԱՏԱԿԱԳԻԾ  
SITUATION PLAN

1:2000@ A3

- ԹՈՒՄՈ ՏՈՒՓԻ ՏԵՍԱԿԸ R  
(ԱՇՏԱՐԱԿԸ ԱՅ ԿՈՐՍՈՒՄ)  
TUMO BOX TYPE  
(TOWER ON RIGHT SIDE)
- ԹՈՒՄՈ ՏՈՒՓԻ ՏԱՐԱԾԸ 112 ՔՄ  
(TUMO BOX SITE)



Project  
Նախագծի Անվանումը

**TUMO BOX**  
Tsakkar, ARMENIA

Drawing Title  
Գծագրի Անվանումը

Date Ամսաթիվ	Phase Փուլ	Drawn Գծագրեց	Checked Ստուգեց
20-03-2023	DEPLOYMENT	GT	S
Scale Մասշտաբ	Project No. Նախագծի թ.	Drawing Number Գծագրի Համարը	Issue Համար
1:500	037-031	A100	02

Issue Համար	Date Ամսաթիվ	Description Քաղաքապետություն
01	20.03.2023	SITE SELECTION



Կադասարի  
կոմիտե

## ՀԱՇՎԱՌՄԱՆ (ՉԱՓԱԳՐՄԱՆ) ՏՎՅԱԼՆԵՐԻ ՍՈՒՏՔԱԳՐՄԱՆ ՏԵՂԵԿԱՆՔ

1. Սեփականատեր(ա.ա.հ)  
Մարտունու համայնքապետարան

2. Հասցե  
Մարզ Գեղարքունիք, համայնք Մարտունի գյուղ Ծակքար 1-ին փողոց 1-ին փակուղի 1

3. Հիմնական միավոր

4. Չափագրված հողամասի  
Կադաստրային ծածկագիր- 05-045-0010-0080

5. Որակավորում ունեցող անձ(ա.ա.հ)  
ԿԱՐԻՆԵ ՀԱՄԲԱՐՉՈՒՄՅԱՆ ՎԱԼԵՐԻԿԻ

6. Որակավորման վկայականի համար, տրման ամիս, ամսաթիվ  
0322 2014-02-26

7. Չափագրման տվյալների մուտքագրման ծածկագիր

2023D8EHTU

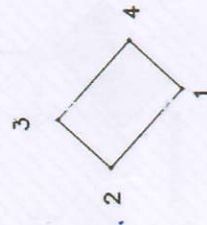


8. Մուտքագրման ամիս, ամսաթիվ  
2023-03-16 20:29:10

# ՀՈՂԱՍԱՍ ԿՆՏԱԿԱԳԻԾ

Ձև 1  
 2023թ.  
 Հաստատում է « 03 »  
 Համայնքի ղեկավարի  
 Հովհաննես Հովսեփ  
 անուն, սզգրվում հայտարարելով

Փեղարժունիք, հ. Մարտունի, Ծավքար բնակավայր, 1-ին փողոց 1-ին փակուղի քիվ 1  
 Մարտունու համայնքապետարան  
 Մարզ, համայնք, հասցե  
 Հողիատկացման հիմքը



Այտուցի (ցուրիզի) քվադրանտներ	Կողորինատներ		Մնացիմ? քվադր
	X	Y	
1	8518666.49	4448235.88	15.0
2	8518655.43	4448246.01	10.0
3	8518662.19	4448253.38	10.0
4	8518673.25	4448243.25	10.0
1	8518666.49	4448235.88	10.0

Մասշտաբ 1:1000	
Որակավորում ունեցող անձ	Կարին Համբարձումյան
Որակավորում վկայականի համարը	0322
Ստորագրություն	
Իրավաբանական անձի անվանումը	<<Երանյուրներ-383>> ՍՊԸ
ՀՎԳԴ	00512396
Ստորագրություն	
Ամիս, ամսաթիվ	Հաշվադրության
Քառասյուսի կազմման	05.03.2023թ.
	16.03.2023թ.



Կ. Տ.

Սակերեղ հա	0.015
Ծածկագիր	05-052-0010-
Նպատակային նշանակություն	Բնակավայրերի
Գործառնական նշանակություն	Հասարակական կառուցապատում
<u>Լրացուցիչ նշումներ.</u>	

# ՀՈՂԱՄԱՍԻ ՀԱՏԱԿԱԳԻԾ

Սեփականատեր	Գեղարքունիք . հ. Մարտունի, Ծակբար բնակավայր, 1-ին փողոց 1-ին փակուղի թիվ 1
Մարտնու համայնքապետարան	Մարզ, համայնք, հասցե
	Հողհատկացման հիմքը



Անհատույց օգտագործման տրամադրվող 0.015հա հողամասի իրադրության հատակագիծ

## Մասշտաբ 1:1000

Որակավորում ունեցող անձ	Կարինե Յանթրյան
Որակավորում վկայակնի համարը	0322
Ստորագրություն	<<59 06 11 2023>> ՄԼԴ
Իրավաբանական անձի անվանումը	00512396
ՀՎԲԴ	
Ստորագրություն	
Ամիս	05.03.2023թ.
Վստահության ամսաթիվ	16.03.2023թ.



# ՀՈՂԱՄԱՍԻ ՀԱՏԱԿԱԳԻԾ

Գեղարքունիք, հ. Մարտունի, Ծավքար բնակավայր, 1-ին փողոց 1-ին փակուղի թիվ 1

Մարզ, համայնք, հասցե

Հողիատկացման հիմքը

Սեփականատեր

Մարտունու համայնքապետարան



Անհատույց օգտագործման  
տրամադրվող 0.015հա  
հողամասի իրադրության  
հատակագիծ

Մասշտաբ 1:1000

Որակավորում ունեցող անձ

Կարինե Համբարյան

Որակավորում վկայակցի համարը

0322

Ստորագրություն

Իրավաբանական անձի անվանումը

<<ԵՐԵՎԱՆԻ 333>> ՍՊԸ

ՀՎԷԴ

00512396

Ստորագրություն

Չավագործյան

05.03.2023թ.

Հատակագծի կազմման

16.03.2023թ.



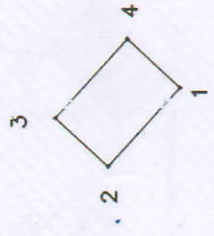
Կ. Տ.

# ՀՈՂԱՄԱՍԻ ՀԱՏԱԿԱԳԻԾ

Ձև 1

Հաստատումը կատարվել է « 03 » 03 2023թ.  
 Համայնքի ղեկավարի Կ. Տ.  
 Հովհաննես Հովեյան

Գեղարքունիք, ի. Սարտունի, Ծակքար բնակավայր, 1-ին փողոց 1-ին փակուղի թիվ 1  
 Մարզ, համայնք, հասցե  
 Հողիատկացման հիմքը



Կտորի նամակներ	Մակերես (մ²)		Մակերես (մ²)
	X	Y	
1	8518666.49	4448235.88	15.0
2	8518655.43	4448246.01	10.0
3	8518662.19	4448253.38	15.0
4	8518673.25	4448243.25	10.0
1	8518666.49	4448235.88	

Մակերեսը հա	0.015
Ծածկագիր	05-052-0010-
Նպատակային նշանակություն	Բնակավայրերի
Գործառնական նշանակություն	Հասարակական կառուցապատում
<p>Լրացրելիք նշաններ</p>	

Սաշտաք 1:1000	Կարին
Որակավորում ունեցող անձ	Համարձեցված
Որակավորում վկայակերի համարը	0322
Ստորագրություն	
Իրավաբանական անձի անվանումը	<<Երկրաչափական ինժեներական կենտրոն» ՍՊԸ
ՀՎՀՀ	00512396
Ստորագրություն	
Սկսած ամսաթիվ	05.03.2023թ.
Քառակուսի կազմման	16.03.2023թ.



Կ. Տ.