

ԵԶՐԱԿԱՑՈՒԹՅՈՒՆ N 206

Ք. Մարտունի

11.09.2025

Առաջարկում եմ ավագանու քննարկմանը ներկայացնել ՀՀ Գեղարքունիքի մարզի Մարտունի համայնքի, Մադինա բնակավայրի վարչական սահմանների ներսում գտնվող պետական սեփականություն հանդիսացող գյուղատնտեսական նպատակային նշանակության 05-062-0671-0009 կադաստրային ծածկագրով 5,0 հա մակերեսով արոտավայրը մրցույթային կարգով 10 /տասը/ տարի ժամկետով վարձակալության իրավունքով տրամադրելու հարցը՝ ստանալով ՀՀ Գեղարքունիքի մարզպետի համաձայնությունը:

ԳՅՈՒՂԱՏՆՏԵՍՈՒԹՅԱՆ ԵՎ
ԲՆԱՊԱՀՊԱՆՈՒԹՅԱՆ ԲԱԺԼԻ ՊԵՏ՝

Ն. ՀԱՐՈՒԹՅՈՒՆՅԱՆ



**ՀԱՅԱՍՏԱՆԻ ՀԱՆՐԱՊԵՏՈՒԹՅԱՆ ԳԵՂԱՐՔՈՒՆԻՔԻ
ՄԱՐԶԻ ՄԱՐՏՈՒՆԻ ՀԱՄԱՅՆՔ ՄԱԴԻՆԱ
ԲՆԱԿԱՎԱՅՐԻ ՎԱՐՉԱԿԱՆ ՂԵԿԱՎԱՐ**

ՀՀ Գեղարքունիքի մարզ, Մարտունի համայնք
Մադինա բնակավայր, 1-ին փողոց, թիվ
Է.փոստ madinagp@rambler.

N 41
12 սեպտեմբերի 2025 թ.

ՀՀ ԳԵՂԱՐՔՈՒՆԻՔԻ ՄԱՐԶԻ ՄԱՐՏՈՒՆԻ
ՀԱՄԱՅՆՔԻ ՂԵԿԱՎԱՐ՝ ՊԱՐՈՆ
ՀՈԿԱՆՆԵՍ ՀՈԿԵՅԱՆԻՆ

Հարգելի պարոն Հովեյան.

Խնդրվում է Մադինա բնակավայրի վարչական սահմաններում գտնվող պետակր սեփականություն հանդիսացող 05-062-0671-0009 ծածկագրով 5 հա արոտավա ներկայացնել ավագանու քննարկմանը վարձակալության տրամադրելու համար :

Առդիր 1 թերթ

ՄԱԴԻՆԱ ԲՆԱԿԱՎԱՅՐԻ ՎԱՐՉԱԿԱՆ ՂԵԿԱՎԱՐ

Կատարող՝ Ա. Դիմոյան
աշխատակազմի առաջատար մասնագետ
Հեռ. 093494199



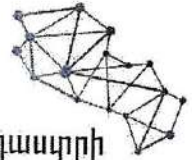
Հ. ՀԱՅՐԱՊԵՏՅԱՆ



ՀԱՅԱՍՏԱՆԻ ՀԱՆՐԱՊԵՏՈՒԹՅՈՒՆ

ՎԿԱՅԱԿԱՆ

ԱՆՇԱՐԺ ԳՈՒՅՔԻ ՆԿԱՏՄԱՄԲ ԻՐԱՎՈՒՆՔՆԵՐԻ ՊԵՏԱԿԱՆ ԳՐԱՆՑՄԱՆ



Կադաստրի կոմիտե

ավագ-ծր

Սույն վկայականով հաստատվում է 11 հուլիսի 2025 թվականին գույքի նկատմամբ իրավունքների պետական գրանցման միասնական մատյանում կատարված անշարժ գույքի նկատմամբ իրավունքի պետական գրանցումը հետևյալ տվյալներով.

1. ԳՐԱՆՑՎԱԾ ԻՐԱՎՈՒՆՔԻ ՍՈՒԲՅԵԿՏ(ՆԵՐ)

ՀԱՅԱՍՏԱՆԻ ՀԱՆՐԱՊԵՏՈՒԹՅՈՒՆ

2. ԱՆՇԱՐԺ ԳՈՒՅՔԻ ԳՏՆՎԵԼՈՒ ՎԱՅՐԸ ԵՎ ԱՆՎԱՆՈՒՄԸ

Մարզ Գեղարքունիք, համայնք Մարտունի գյուղ Մադինա

3. ԳՐԱՆՑՄԱՆ ՀԱՄԱՐ ՀԻՄՔ ՀԱՆԴԻՍԱՑԱԾ ՓԱՍՏԱԹՂԹԵՐԸ

ՀՀ կառավարության 8 ապրիլի 2004 թվականի N 448-Ն որոշում

4. ՀՈՂԱՄԱՍԻ ԲՆՈՒԹԱԳՐԵՐԸ

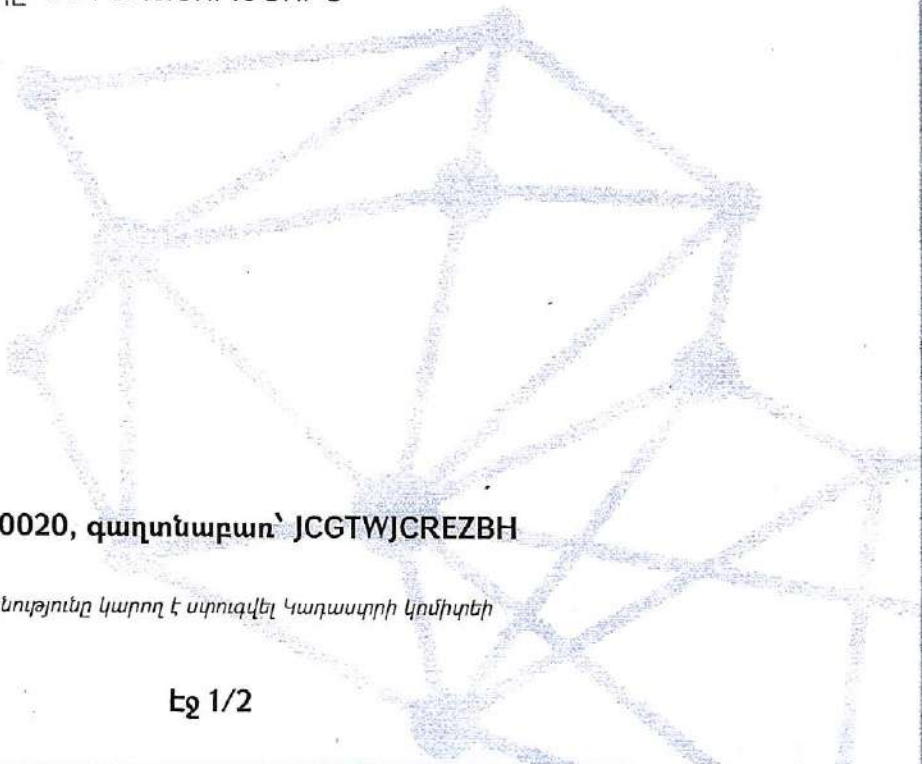
Կադաստրային ծածկագիրը՝ 05-062-0671-0009

Մակերեսի չափը (հա)՝ 5

Նպատակային նշանակությունը՝ գյուղատնտեսական

Գործառնական նշանակությունը կամ հողատեսքը՝ Արտավայր

Գրանցված իրավունքի տեսակը՝ ՍԵՓԱԿԱՆՈՒԹՅՈՒՆ



ՎԿԱՅԱԿԱՆ N 11072025-05-0020, գաղտնաբառ՝ JCGTWJCREZBH

Փաստաթղթի իսկությունը և վավերականությունը կարող է ստուգվել Կադաստրի կոմիտեի www.e-codastre.am կայքէջի միջոցով

5. ՇԻՆՈՒԹՅՈՒՆՆԵՐԻ ԲՆՈՒԹԱԳՐԵՐԸ

- 1) Նպատակային նշանակությունը՝
- 2) Բնութագրերը ըստ առանձին շինությունների՝

Հ/Հ	Կադաստրային ծածկագիր	Տեսակ	Մակերես	Գրանցված իրավունքի տեսակ

Լրացուցիչ նշումներ և տեղեկություններ

Գրանցումը իրականացնող պաշտոնատար անձի անունը, ազգանունը՝ ԱՐՏԱԿ ՊԱՊՅԱՆ

Զբաղեցրած պաշտոնը՝ Անշարժ գույքի գրանցման միասնական ստորաբաժանման անշարժ գույքի ավագ ռեգիստր

ՎԿԱՅԱԿԱՆ N 11072025-05-0020, գաղտնաբառ՝ JCGTWJCREZBH

Փաստաթղթի իսկությունը և վավերականությունը կարող է ստուգվել Կադաստրի կոմիտեի www.e-cadastre.am կայքէջի միջոցով

ԵԶՐԱԿԱՅՈՒԹՅՈՒՆ 212

Առաջարկում եմ ավագանու քննարկմանը ներկայացնել Մարտունի համայնքի Մադինա բնակավայրի վարչական սահմաններում ընդգրկված պետական սեփականություն հանդիսացող 05-062-0637-0002 կադաստրային ծածկագրով 7,9365 հա մակերեսով գյուղատնտեսական նշանակության վարելահողը մրցույթային կարգով 10 (տասը) տարի ժամկետով վարձակալության իրավունքով տրամադրելու հարցը՝ ստանալով ՀՀ Գեղարքունիքի մարզպետի համաձայնությունը:

ԳՅՈՒՂԱՏՆՏԵՍՈՒԹՅԱՆ ԵՎ

ԲՆԱՊԱՀՊԱՆՈՒԹՅԱՆ ԲԱԺՆԻ ՊԵՏ՝



Հ.ՀԱՐՈՒԹՅՈՒՆՅԱՆ



**ՀԱՅԱՍՏԱՆԻ ՀԱՆՐԱՊԵՏՈՒԹՅԱՆ ԳԵՂԱՐՔՈՒՆԻՔԻ
ՄԱՐԶԻ ՄԱՐՏՈՒՆԻ ՀԱՄԱՅՆՔ ՄԱԴԻՆԱ
ԲՆԱԿԱՎԱՅՐԻ ՎԱՐՉԱԿԱՆ ՂԵԿԱՎԱՐ**

ՀՀ Գեղարքունիքի մարզ, Մարտունի համայնք,
Մադինա բնակավայր, 1-ին փողոց, թիվ 34
Էլ. փոստ madinagr@rambler.ru

N 40
10 սեպտեմբերի 2025 թ.

ՀՀ ԳԵՂԱՐՔՈՒՆԻՔԻ ՄԱՐԶԻ ՄԱՐՏՈՒՆԻ
ՀԱՄԱՅՆՔԻ ՂԵԿԱՎԱՐ՝ ՊԱՐՈՆ
ՀՈԿԱՆՆԵՍ ՀՈԿԵՅԱՆԻՆ

Հարգելի պարոն Հովեյան

Խնդրվում է Մադինա բնակավայրի վարչական սահմաններում գտնվող պետական սեփականություն հանդիսացող 05-062-0637-0002 ծածկագրով 7.9365 հա վարելահողը ներկայացնել ավագանու քննարկմանը վարձակալության տրամադրելու համար :

Առդիր 1 թերթ

ՄԱԴԻՆԱ ԲՆԱԿԱՎԱՅՐԻ ՎԱՐՉԱԿԱՆ ՂԵԿԱՎԱՐ

Կատարող՝ Ա. Ղիմոյան
աշխատակազմի առաջատար մասնագետ
Հեռ. 093494199



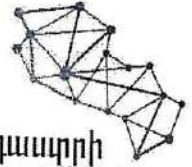
ՀԱՅՐԱՊԵՏԱՆ



ՀԱՅԱՍՏԱՆԻ ՀԱՆՐԱՊԵՏՈՒԹՅՈՒՆ

ՎԿԱՅԱԿԱՆ

ԱՆՇԱՐԺ ԳՈՒՅՔԻ ՆԿԱՏՄԱՄԲ ԻՐԱՎՈՒՆՔՆԵՐԻ ՊԵՏԱԿԱՆ ԳՐԱՆՑՄԱՆ



Կադաստրի կոմիտե

Սույն վկայականով հաստատվում է 1 սեպտեմբերի 2025 թվականին գույքի նկատմամբ իրավունքների պետական գրանցման միասնական մատյանում կատարված անշարժ գույքի նկատմամբ իրավունքի պետական գրանցումը հետևյալ տվյալներով.

1. ԳՐԱՆՑՎԱԾ ԻՐԱՎՈՒՆՔԻ ՍՈՒԲՅԵԿՏ(ՆԵՐ)

ՀԱՅԱՍՏԱՆԻ ՀԱՆՐԱՊԵՏՈՒԹՅՈՒՆ

2. ԱՆՇԱՐԺ ԳՈՒՅՔԻ ԳՏՆՎԵԼՈՒ ՎԱՅՐԸ ԵՎ ԱՆՎԱՆՈՒՄԸ

Մարզ Գեղարքունիք, համայնք Մարտունի գյուղ Մադինա

3. ԳՐԱՆՑՄԱՆ ՀԱՄԱՐ ՀԻՄՔ ՀԱՆԴԻՍԱՑԱԾ ՓԱՍՏԱԹՂԹԵՐԸ

ՀՀ կառավարության որոշում 18.04.2004թ. թիվ 448-Ն

4. ՀՈՂԱՄԱՍԻ ԲՆՈՒԹԱԳՐԵՐԸ

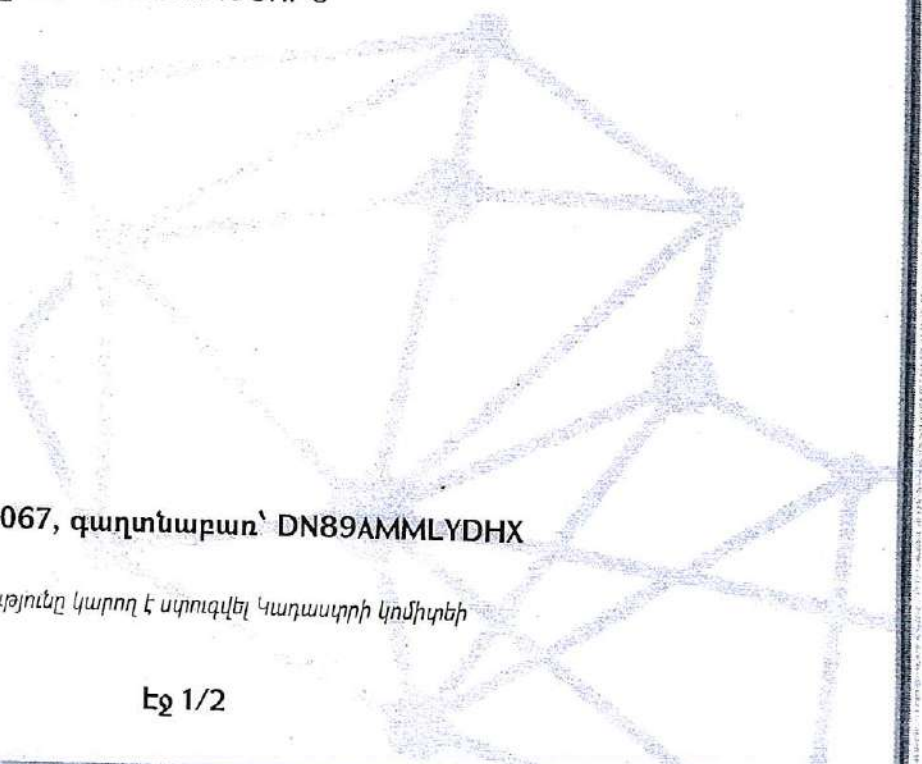
Կադաստրային ծածկագիրը՝ 05-062-0637-0002

Մակերեսի չափը (հա)՝ 7.9365

Նպատակային նշանակությունը՝ գյուղատնտեսական

Գործառնական նշանակությունը կամ հողատեսքը՝ Վարելահող

Գրանցված իրավունքի տեսակը՝ ՍԵՓԱԿԱՆՈՒԹՅՈՒՆ



ՎԿԱՅԱԿԱՆ N 01092025-05-0067, գաղտնաբառ՝ DN89AMMLYDHX

Փաստաթղթի իսկությունը և վավերականությունը կարող է ստուգվել Կադաստրի կոմիտեի www.e-cadastre.am կայքէջի միջոցով

5. ՇԻՆՈՒԹՅՈՒՆՆԵՐԻ ԲՆՈՒԹԱԳՐԵՐԸ

- 1) Նպատակային նշանակությունը՝
- 2) Բնութագրերը ըստ առանձին շինությունների՝

Հ/Հ	Կադաստրային ծածկագիր	Տեսակ	Մակերես	Գրանցված իրավունքի տեսակ

Լրացուցիչ նշումներ և տեղեկություններ

Գրանցումը իրականացնող պաշտոնատար անձի անունը, ազգանունը՝ ՀՐԱՆՏ ՂՈՒԿԱՍՅԱՆ

Զբաղեցրած պաշտոնը՝ Անշարժ գույքի գրանցման միասնական ստորաբաժանման անշարժ գույքի ավագ ռեգիստր

ՎԿԱՅԱԿԱՆ N 01092025-05-0067, գաղտնաբառ՝ DN89AMMLYDHX

Փաստաթղթի իսկությունը և վավերականությունը կարող է ստուգվել Կադաստրի կոմիտեի www.e-cadastre.am կայքէջի միջոցով