

ք. Մարտունի


Ժ

30.08.2023թ.

ԵՐՐԱԿԱՑՈՒԹՅՈՒՆ

Առաջարկում եմ ավագանու քննարկմանը ներկայացնել Մարտունի համայնքի ք.Մարտունու վարչական սահմանների ներսում գտնվող համայնքային սեփականություն հանդիսացող 05-003-0034-0003 կադաստրային ծածկագրով գյուղատնտեսական նշանակության 1,0129 հա վարելահողը մրցույթային կարգով տրամադրել վարձակալության իրավունքով՝ 10 տարի ժամկետով: Նշված հողամասի համար տարեկան վարձավճարի մեկնարկային գինը սահմաննել 12500(տասներկու հազար հինգ հարյուր) ՀՀ դրամ:

ԳՅՈՒՂԱՏՆՏԵՍՈՒԹՅԱՆ և ԲՆԱՊԱՀՊԱՆՈՒԹՅԱՆ ԲԱԺՆԻ ՊԵՏ՝



Հ. ՀԱՐՈՒԹՅՈՒՆՅԱՆ

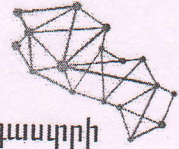
ԱՎԻ



ՀԱՅԱՍՏԱՆԻ ՀԱՆՐԱՊԵՏՈՒԹՅՈՒՆ

ՎԿԱՅԱԿԱՆ

ԱՆՇԱՐԺ ԳՈՒՅՔԻ ՆԿԱՏՄԱՄԲ ԻՐԱՎՈՒՆՔՆԵՐԻ
ՊԵՏԱԿԱՆ ԳՐԱՆՑՄԱՆ



Կադաստրի
կոմիտե

Սույն վկայականով հաստատվում է 15 հունիսի 2023 թվականին գույքի նկատմամբ իրավունքների պետական գրանցման միասնական մատյանում կատարված անշարժ գույքի նկատմամբ իրավունքի պետական գրանցումը հետևյալ տվյալներով.

1. ԳՐԱՆՑՎԱԾ ԻՐԱՎՈՒՆՔԻ ՍՈՒԲՅԵԿՏ(ՆԵՐ)

ՀՀ Գեղարքունիքի մարզի Մարտունի համայնք

2. ԱՆՇԱՐԺ ԳՈՒՅՔԻ ԳՏՆՎԵԼՈՒ ՎԱՅՐԸ ԵՎ ԱՆՎԱՆՈՒՄԸ

Մարզ Գեղարքունիք, համայնք Մարտունի Մարտունի ք. հողամաս

3. ԳՐԱՆՑՄԱՆ ՀԱՄԱՐ ՀԻՄՔ ՀԱՆԴԻՍԱՑԱԾ ՓԱՍՏԱԹՂԹԵՐԸ

ՀՀ կառավարության որոշում 26.01.2006թ. N 135-Ն

4. ՀՈՂԱՄԱՍԻ ԲՆՈՒԹԱԳՐԵՐԸ

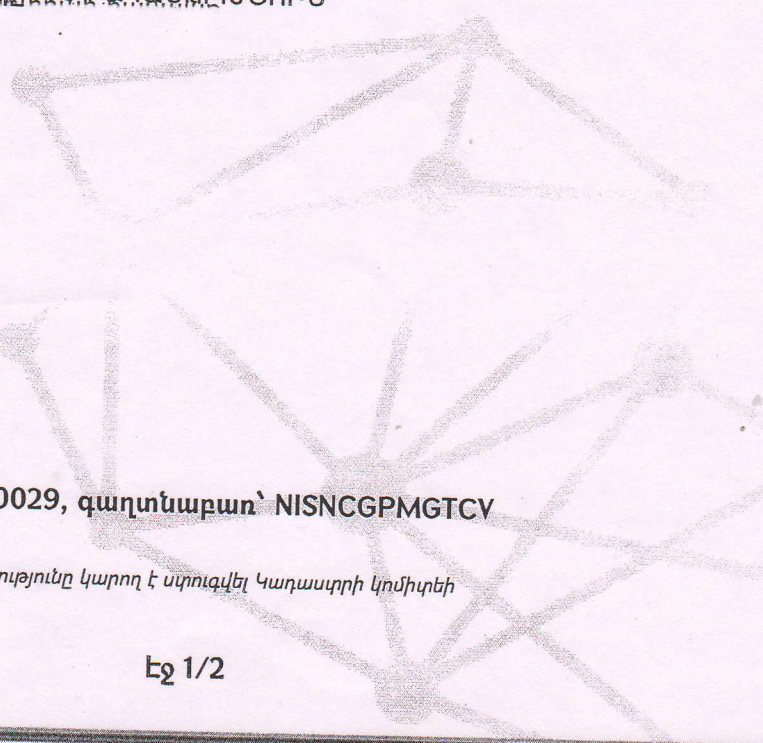
Կադաստրային ծածկագիրը՝ 05-003-0034-0003

Մակերեսի չափը (հա)՝ 1.0129

Նպատակային նշանակությունը՝ գյուղատնտեսական

Գործառնական նշանակությունը կամ հողատեսքը՝ Վարելահող

Գրանցված իրավունքի տեսակը՝ ԱՆՓՎԱՆՈՒԹՅՈՒՆ



ՎԿԱՅԱԿԱՆ N 15062023-05-0029, գաղտնաբառ՝ NISNCGPMGTCV

Փաստաթղթի իսկությունը և վավերականությունը կարող է ստուգվել Կադաստրի կոմիտեի
www.e-cadastre.am կայքէջի միջոցով