

ԵԶՐԱԿԱՑՈՒԹՅՈՒՆ

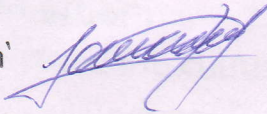
+

08.08.2023թ.

ՀՀ Գեղարքունիքի մարզի Մարտունի քաղաքի 05-003-0134-0004 ծածկագրով 1,9682 հա հողամասի նպատակային նշանակությունը գյուղատնտեսականից՝ փոխել էներգետիկայի, կապի, տրանսպորտի և այլ ենթակառուցվածքների, գործառնական նշանակությունը այլ հողատարածքից փոխել էներգետիկայի:

Քաղաքաշինության և հողաշինության

բաժնի պետ՝



Հ.Մնացականյան

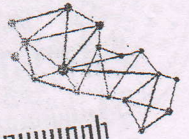
Մաս 1



ՀԱՅԱՍՏԱՆԻ ՀԱՆՐԱՊԵՏՈՒԹՅՈՒՆ

ՎԿԱՅԱԿԱՆ

ԱՆՇԱՐԺ ԳՈՒՅՔԻ ՆԿԱՏՄԱՄԲ ԻՐԱՎՈՒՆՔՆԵՐԻ
ՊԵՏԱԿԱՆ ԳՐԱՆՑՄԱՆ



Կադաստրի
կոմիտե

Սույն վկայականով հաստատվում է 13 հուլիսի 2023 թվականին գույքի նկատմամբ իրավունքների պետական գրանցման միասնական մատյանում կատարված անշարժ գույքի նկատմամբ իրավունքի պետական գրանցումը հետևյալ տվյալներով.

1. ԳՐԱՆՑՎԱԾ ԻՐԱՎՈՒՆՔԻ ՍՈՒԲՅԵԿՏ(ՆԵՐ)

ՀՀ ԳԵՂԱՐՔՈՒՆԻՔԻ ՄԱՐԶԻ ՄԱՐՏՈՒՆԻ ՔԱՂԱՔԱՅԻՆ ՀԱՄԱՅՆՔ

2. ԱՆՇԱՐԺ ԳՈՒՅՔԻ ԳՏՆՎԵԼՈՒ ՎԱՅՐԸ ԵՎ ԱՆՎԱՆՈՒՄԸ

Մարզ Գեղարքունիք, համայնք Մարտունի Մարտունի ք.

3. ԳՐԱՆՑՄԱՆ ՀԱՄԱՐ ՀԻՄՔ ՀԱՆԴԻՍԱՅԱԾ ՓԱՍՏԱԹՂԹԵՐԸ

ՀՀ Կառավարության 08.09.2005թ N 1770 որոշում

4. ՀՈՂԱՄԱՍԻ ԲՆՈՒԹԱԳՐԵՐԸ

Կադաստրային ծածկագիրը՝ 05-003-0134-0004

Մակերեսի չափը (հա)՝ 1.9682

Նպատակային նշանակությունը՝ գյուղատնտեսական

Գործառնական նշանակությունը կամ հողատեսքը՝ Այլ հողատեսք

Գրանցված իրավունքի տեսակը՝ ՍԵՓԱԿԱՆՈՒԹՅՈՒՆ

ՎԿԱՅԱԿԱՆ N 13072023-05-0070, գաղտնաբառ՝ D4D1JTRYXA16

Փաստաթղթի իսկությունը և վավերականությունը կարող է ստուգվել Կադաստրի կոմիտեի
www.e-cadastre.am կայքէջի միջոցով

5. ՇԻՆՈՒԹՅՈՒՆՆԵՐԻ ԲՆՈՒԹԱԳՐԵՐԸ

- 1) Նպատակային նշանակությունը՝
- 2) Բնութագրերը ըստ առանձին շինությունների՝

Հ/Հ	Կադաստրային ծածկագիր	Տեսակ	Մակերես	Գրանցված իրավունքի տեսակ


Լրացուցիչ նշումներ և տեղեկություններ

Գրանցումը իրականացնող պաշտոնատար անձի անունը, ազգանունը՝ ԱՍՏԴԻԿ ՍՏԵՓԱՆՅԱՆ

Զբաղեցրած պաշտոնը՝ Անշարժ գույքի գրանցման միասնական ստորաբաժանման անշարժ գույքի ավագ ռեգիստր

ՎԿԱՅԱԿԱՆ N 13072023-05-0070, գաղտնաբառ՝ D4D1JTRYXAJ6

Փաստաթղթի իսկությունը և վավերականությունը կարող է ստուգվել Կադաստրի կոմիտեի www.e-cadastre.am կայքէջի միջոցով

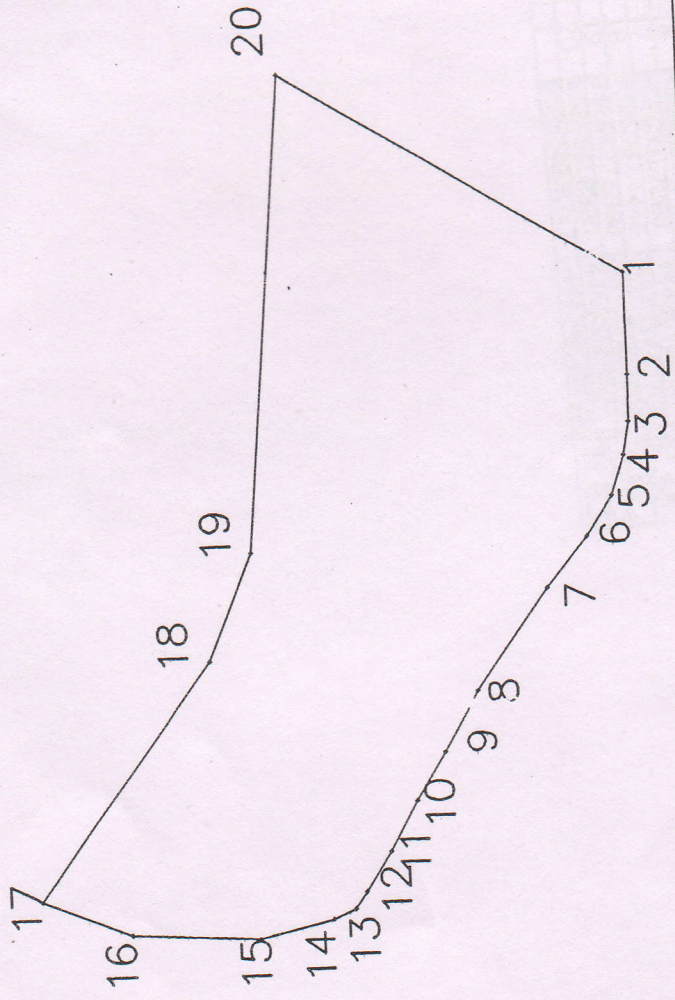


Հողատար ՀԱՏԱԿԱԳԻԾ

Պատկերում նմանապատկերի համալիրը
 Համայնքի ղեկավարի՝ Մ.Կ. Տ.
 Հովհաննես Հովեյանի
 անունը, անցանումն-հայրանումն

Գեղարքունիք . հ. Մարտունի,
 Մարզ, համայնք, հասցե
 Հողիատկացման հիմքը

Սեփականատեր
 Մարտունու համայնքապետարան



Մասշտաբ 1:2000

Որակավորում ունեցող անձ	Հրաչիկ Թարգոմյան
Որակավորում վկայականի համարը	0352
Ստորագրություն	«Ա.Ձ Հրաչիկ Թարգոմյան»
Իրավարանական անձի անվանումը	72919333
Հ.Կ.Գ.Գ.	
Ստորագրություն	
Ամիս, ամսաթիվ	
Համապատասխան	25.04.2023P.
Հաստատված	26.06.2023P.

Ընդամենը մլրդ մետր	Կոորդինատներ	
	X	Y
1	8526502.9347	4443423.9155
2	8526474.4029	4443423.7448
3	8526461.0767	4443423.9155
4	8526451.8509	4443425.6227
5	8526440.7457	4443429.3787
6	8526429.4697	4443436.7200
7	8526415.4602	4443448.3294
8	8526387.1701	4443468.8081
9	8526370.3708	4443478.8170
10	8526356.8996	4443487.2106
11	8526343.1114	4443495.1292

Մակերեսը հա	1.9682
Ծածկագիր	05-003-0134-
Նպատակային նշանակություն	Գյուղատնտեսական
Գործառնական նշանակություն	Սյլ հողատեսք

Հրատարակող նշանակումը

