

Կ. Կ. Գևորգյանների մարզի
Մարտունի համայնքի շնորհաբար
Կ. Կոմիտասերն Լ. Գևորգյան
Քառասունամյա ընկեր
Ընտանիքի շնորհակալություն
Նիկոլայ Զեբեկի Կարասերկյանի
Պիժնակ հեռ. 07.653.195

2018թ-ին ԻՏ ընկերի կառուցարարական
հողամասում կառուցել և՛ 87.80 ֆժ
անասնաբույժ. ասիտընտ, հասցարուն,
61.73 ֆժ ընկերի ցուր և 4.02 ֆժ
խնայարարական շինարարականներ: Ինչպես և՛
արամատի և՛ համասարարարուն փաստաթղթեր
Գույքերն օրենսդրականորեն հասար:

Պիժնակ շնորհ Լ. Կարասերկյան

06. 06. 2023թ.

ՆՇՈՒՄՆԵՐ · OBSERVATIONS

ՀԱՅԱՍՏԱՆԻ ԷՎ ԳՆԱԿԱՐՈՒՄԻ ՆԱԽԱՐԱՐՈՒՄԻ ԿԵՆՏՐՈՆԱԿԱՆ ԿԱԴՐՈՒՄԻ ԿՈՄԻՏԵ

Ս. Գևորգյանի Կենտրոն 34/1 9/3

ԴՊՆ 06 15X9

ԿԱԴՐՈՒՄԻ ԿՈՄԻՏԵ

003

ԱՆՁՆԱԳԻՐԸ ՕՏԱՊՈՒՐԵԱՆ
 ՊԵՏՈՒԹՅՈՒՆՆԵՐՈՒՄ
 ՎԱԿԵՐԱԿԱՆ Է ՄԻՆՁԵԼ

THIS PASSPORT IS VALID FOR FOREIGN
 COUNTRIES UNTIL:

910431506

ՀԱՅԱՍՏԱՆԻ ՀԱՆՐԱՊԵՏՈՒԹՅՈՒՆ
REPUBLIC OF ARMENIA ID CARD



1971



Ազգանուն/Surname

ԿԱՐԱՊԵՏՅԱՆ
KARAPETYAN

Անուն/Name

ԱԼՎԻՆԱ
ALVINA

Հայրանուն/Patronymic name

ԷԼՐԵԿԻ

Սեռ/sex

Ի/Բ

Միջին / Date of birth

09.06.1971

Հազիբախման / Date of expiry

06.04.2024

Ստացված / Citizenship

ՀՀ/ARM

Ազգային անվանական քարտի համար / Identity card number

002724128

Տարածված / Date of issue

Կրճ



ՀԱՅԱՍՏԱՆԻ ՀԱՆՐԱՊԵՏՈՒԹՅՈՒՆ

ՎԿԱՅԱԿԱՆ

ԱՆՇԱՐԺ ԳՈՒՅՔԻ ՆԿԱՏՄԱՄԲ ԻՐԱՎՈՒՆՔՆԵՐԻ
ՊԵՏԱԿԱՆ ԳՐԱՆՅՄԱՆ



Կադաստրի
կոմիտե

Սույն վկայականով հաստատվում է 25 հոկտեմբերի 2021 թվականին գույքի նկատմամբ իրավունքների պետական գրանցման միասնական մատյանում կատարված անշարժ գույքի նկատմամբ իրավունքի պետական գրանցումը հետևյալ տվյալներով.

1. ԳՐԱՆՑՎԱԾ ԻՐԱՎՈՒՆՔԻ ՍՈՒՔՅԵԿՏ(ՆԵՐ)

ԶԱՎԵՆ ԿԱՐԱՊԵՏՅԱՆ ԼՈՒԿԱՇԻ, ԱԼՎԻՆԱ ԿԱՐԱՊԵՏՅԱՆ ԷԼՔԵԿԻ

2. ԱՆՇԱՐԺ ԳՈՒՅՔԻ ԳՏՆՎԵԼՈՒ ՎԱՅՐԸ ԵՎ ԱՆՎԱՆՈՒՄԸ

Մարզ Գեղարքունիք, համայնք Վ.Գետաշեն Ա թաղամասի 3-րդ փողոց 9/13 բնակելի տուն

3. ԳՐԱՆՅՄԱՆ ՀԱՄԱՐ ՀԻՄՔ ՀԱՆԴԻՍԱՑԱԾ ՓԱՍՏԱԹՂԹԵՐԸ

Հողային բարեփախումների եւ սեփականաշնորհման հանձնաժողովի 04.05.1991թ. N 15 որոշումից քաղվածք

4. ՀՈՂԱՄԱՍԻ ԲՆՈՒԹԱԳՐԵՐԸ

Կադաստրային ծածկագիրը՝ 05-087-0077-0009

Մակերեսի չափը (հա)՝ 0.0499

Նպատակային նշանակությունը՝ բնակավայրերի

Գործառնական նշանակությունը կամ հողատեսքը՝ Բնակելի կառուցապատման

Գրանցված իրավունքի տեսակը՝ ԸՆԴՀԱՆՈՒՐ ՀԱՄԱՏԵՂ ՍԵՓԱԿԱՆՈՒԹՅՈՒՆ

ՎԿԱՅԱԿԱՆ N 25102021-05-0019, գաղտնաբառ՝ AXPCACATD9CT

Փաստաթղթի իսկությունը և վավերականությունը կարող է ստուգվել Կադաստրի կոմիտեի
www.e-cadastre.am կայքէջի միջոցով

5. ՇԻՆՈՒԹՅՈՒՆՆԵՐԻ ԲՆՈՒԹԱԳՐԵՐԸ

- 1) Նպատակային նշանակությունը՝ բնակելի
- 2) Բնութագրերը ըստ առանձին շինությունների՝

Հ/Հ	Կադաստրային ծածկագիր	Տեսակ	Մակերես	Գրանցված իրավունքի տեսակ
1	05-087-0077-0009-001	Բնակելի տուն	69.1 քմ	ԸՆԴՀԱՆՈՒՐ ՀԱՄԱՏԵՂ ՍԵՓԱԿԱՆՈՒԹՅՈՒՆ
2	05-087-0077-0009-002	գոմ-հացատուն	33.5 քմ	ԸՆԴՀԱՆՈՒՐ ՀԱՄԱՏԵՂ ՍԵՓԱԿԱՆՈՒԹՅՈՒՆ
3	05-087-0077-0009-003	Ավտոտնակ	15 քմ	ԸՆԴՀԱՆՈՒՐ ՀԱՄԱՏԵՂ ՍԵՓԱԿԱՆՈՒԹՅՈՒՆ

Լրացուցիչ նշումներ և տեղեկություններ

Իրավունքի պետական գրանցումը կատարվել է 30/11/2005թ.-ին/վկ. 0203325/:

Գրանցումը իրականացնող պաշտոնատար անձի անունը, ազգանունը՝ ՍԱՄՎԵԼ ԳՐԻԳՈՐՅԱՆ

Ձբաղեցրած պաշտոնը՝ Անշարժ գույքի գրանցման միասնական ստորաբաժանման անշարժ գույքի գլխավոր ռեգիստր

ՎԿԱՅԱԿԱՆ N 25102021-05-0019, գաղտնաբառ՝ AXPCACATD9CT

Փաստաթղթի իսկությունը և վավերականությունը կարող է ստուգվել Կադաստրի կոմիտեի
www.e-cadastre.am կայքէջի միջոցով

ԵԶՐԱԿԱՑՈՒԹՅՈՒՆ

«16» 06. 2023թ

Հիմք ընդունելով ինքնակամ կառույցների օրինականացման և տնօրինման կարգը հաստատելու մասին ՀՀ կառավարության 2006 թվականի մայիսի 18-ի թիվ 912-Ն որոշումը, ՀՀ կառավարության 2020 թվականի հունիսի 4-ի N1023-Ն որոշումը, նկատի ունենալով, որ կառույցների պահպանումը չի խախտում այլ անձանց իրավունքները և օրենքով պահպանվող շահերը կամ վտանգ չի սպառնում քաղաքացիների կյանքին ու առողջությանը, դրանք կառուցված չեն ինժեներատրանսպորտային օբյեկտների օտարման կամ անվտանգության գոտիներում, կառուցված չեն քաղաքաշինական նորմերի ու կանոնների էական խախտումներով, չեն առաջացնում հարկադիր սերվիտուտ պահանջելու իրավունք, ինչպես նաև հիմք ընդունելով՝ ՀՀ Գեղարքունիքի մարզի Մարտունի համայնքի Վերին Գետաշեն բնակավայրի Ա թաղամաս 3 փողոց 9/13 հասցեի բնակիչներ՝ Զավեն Լուկաշի և Ալվինա Էլբեկի Կարապետյանների 06.06.2023 թվականի դիմումը, ինքնակամ կառուցված շինությունը օրինականացնել:

ՎԱՐՉԱԿԱՆ ԵՏՈՒՆԵՐ



Տ.ՄՈՒՐԱԴՅԱՆ

Կառ. Վ. Դավթյան
հեռ. 093 636445

Հայաստանի Հանրապետություն / 05-087-0077-0009

Հայաստանի Հանրապետություն

Կարգադրված Գրավի Հիշագր

Կ. Աղայան

Հասցե 2
34.06.20



Կ. Ս. Մարգարյան

Հանձնարարական
ՀԱՅԱՍՏԱՆԻ ՀԱՆՐԱՊԵՏՈՒԹՅԱՆ
ՄԱՐԿԱԿԱՆԱՎՈՒՄԻ ՄԻՆԻՍՏԵՐԱՆ
ՀԱՅԿԱՆԱՎՈՒՄԻ ԱԿՏ
14.06.20

05-087-0077-0009

Վճարված գումարի և փոխառության
համաձայնությամբ
հարկային և պարտավորությունների
սահմանափակում

Հանձնարարական
"Հայաստանի Հանրապետության"
Հ. Գաբրիելյան

Էլեկտրոնային
0.4.10.35.110.11.001
միջոցով:
05-087-0077-0009
ստորագրված է:
ստորագրող
05-087-0077-0009

Armenia GK-8

14.06.20
ՀԱՅԿԱՆԱՎՈՒՄԻ
ՄԻՆԻՍՏԵՐԱՆ
"МАРТУНИ"
ЗАО "ТЕЛЕКОМ АРМЕНИЯ"

16.06.20

**ՀԱՅԱՍՏԱՆԻ ՀԱՆՐԱՊԵՏՈՒԹՅԱՆ ԳԵՂԱՐՔՈՒՆԻՔԻ ՄԱՐԶԻ ՄԱՐՏՈՒՆԻ
ՀԱՄԱՅՆՔԻ ՎԵՐԻՆ ԳԵՏԱՇԵՆ ԲՆԱԿԱՎԱՅՐԻ Ա ԹԱՂԱՄԱՍ 3 ՓՈՂՈՅ 9/13
ՀԱՍՑԵՈՒՄ ԳՏՆՎՈՂ ՀՈՂԱՄԱՍՈՒՄ ԻՆՔՆԱԿԱՍ ԿԱՌՈՒՑՎԱԾ
ՇԻՆՈՒԹՅՈՒՆՆԵՐՆ ՕՐԻՆԱԿԱՆԱՑՆԵԼՈՒ ՄԱՍԻՆ**

Ղեկավարվելով ՀՀ քաղաքապետական օրենսգրքի 188-րդ հոդվածի դրույթներով, Անտարժ գույքի հարկով հարկման նպատակով անշարժ գույքի շուկայական արժեքին մոտարկված կադաստրային գնահատման կարգը սահմանելու մասին ՀՀ օրենքով, հիմք ընդունելով Ինքնակամ կառույցների օրինականացման և տնօրինման կարգը հաստատելու մասին ՀՀ կառավարության 2006 թվականի մայիսի 18-ի թիվ 912-Ն որոշումը, ՀՀ կառավարության 2020 թվականի հունիսի 4-ի N1023-Ն որոշումը, նկատի ունենալով, որ կառույցների պահպանումը չի խախտում այլ անձանց իրավունքները և օրենքով պահպանվող շահերը կամ վտանգ չի սպառնում քաղաքացիների կյանքին ու առողջությանը, դրանք կառուցված չեն ինժեներատրանսպորտային օբյեկտների օտարման կամ անվտանգության գոտիներում, կառուցված չեն քաղաքաշինական նորմերի ու կանոնների էական խախտումներով, չեն առաջացնում հարկադիր սերվիտուտ պահանջելու իրավունք, ինչպես նաև հիմք ընդունելով Վերին Գետաշեն բնակավայրի բնակիչ՝ Զավեն Լուկաշի և Ալվինա Էլբեկի Կարապետյաններից 06.06.2023 թվականի դիմումը ինքնակամ կառուցված շինությունների օրինականացման վերաբերյալ

Ո Ր Ո Շ ՈՒ Մ Ե Մ՝

1. Հայաստանի Հանրապետության Գեղարքունիքի մարզի Մարտունի համայնքի Վերին Գետաշեն բնակավայրի Ա քաղամաս 3 փողոց 9/13 հասցեում գտնվող, Զավեն Կարապետյանին (ծնվ. 15.01.1961 թ.), և Ալվինա Կարապետյանին (ծնվ.09.06.1971 թ.), սեփականության իրավունքով պատկանող՝ 05-087-0077-0009 կադաստրային ծածկագրով 0.0499 հա փաստացի օգտագործվող բնակելի կառուցապատման հողամասի վրա ինքնակամ կառուցված 61.79 րմ արտաքին մակերեսով բնակելի տունը (ներքին մակերեսը՝ 44.02 րմ, կառուցված 2008 թ.), 87.80րմ (արտաքին մակերեսով անասնաշենքի, ավտոտնակի, հացատան), կառուցված 2018 թ. և 4.02 րմ արտաքին մակերեսով **աստիճանահարթակի** (կառուցված 2018թ) ճանաչել օրինական:
2. Օրինականացման համար հիմք ընդունել լիցենզավորված չափագրողի կողմից ներկայացված հատակագիծը:
3. Անկա է ՀՀ Կադաստրի կոմիտեի կողմից տրամադրված հաշվառման (չստիպագրման) տվյալների մուտքագրման ակտիվները (չափագրման տվյալների ծածկագիրն է՝ 2022PCDAJQ)
4. Ինքնակամ կառույցների օրինականացման վճարը կազմում է՝ **բնակելի տան համար՝ 61.79X10000X0,1028=63520** (վարժառն էրեյ հազար երեք հարյուր քսան) ՀՀ դրամ:

Օժանդակ՝ ավտոտնակ, անասնաշենք, հացատան շինությունների համար
 $87.80 \times 6000 \times 0.1028 = 54155$ (հիստունչորս հազար հարյուր հիսուն հինգ) ՀՀ դրամ.
Օժանդակ՝ աստիճանահարթակ $4.02 \times 6000 \times 0.1028 = 2479$ (երկու հազար չորս
հարյուր յոթանասունինն) ՀՀ դրամ. .

Ընդամենը՝ 124154 (հարյուր քսան չորս հազար հարյուր հիսուն չորս) ՀՀ դրամ:

5. Սույն որոշման ընդունման օրվանից օրինականացման համար սահմանված վճարները 60-օրյա ժամկետում չվճարելու դեպքում որոշումը համարել ուժը կորցրած:
6. Սույն որոշումից բխող գույրային իրավունքները ենթակա են գրանցման ՀՀ կադաստրի կամիսեի կողմից:
7. Սույն որոշումն ուժի մեջ է մտնում հրապարակմանը հաջորդող օրվանից:

/ ՎԱՐՉԱԿԱՆ ՂԵՔԷՎԱՆ / Ս. ՄՈՒՐԱԴՅԱՆ





**ՀՀ ԳԵՂԱՐՔՈՒՆԻՔԻ ՄԱՐԶԻ ՄԱՐՏՈՒՆԻ ՀԱՄԱՅՆՔԻ
ՎԵՐԻՆ ԳԵՏԱՇԵՆ ԲՆԱԿԱՎԱՅՐ**

գ. Վ. Գետաշեն Բ թաղ. 1 փողոց 46 է. փոստ
հեռ. 093071633

№590

«16» 06. 2023թ.

ՀՀ ԳԵՂԱՐՔՈՒՆԻՔԻ ՄԱՐԶԻ
ՄԱՐՏՈՒՆԻ ՀԱՄԱՅՆՔԻ
ՂԵԿԱՎԱՐԻ
ՊԱՐՏԱԿԱՆՈՒԹՅՈՒՆՆԵՐԸ
ԿԱՏԱՐՈՂ՝ Վ. ՂԱՎԹՅԱՆ

Հարգելի՛ պարոն Դավթյան

ՀՀ Գեղարքունիքի մարզի Վերին Գետաշեն բնակավայրի բնակիչ՝ Ջավեն Լուկաշի Կարապետյանը իրեն պատկանող՝ 05-087-0077-0009 կադաստրային ծածկագրի տակ գտնվող հողամասում 2018 թ - ին ինքնակամ կառուցել է 61.79 քմ բնակելի տուն, 87.80 քմ անասնաշենք, ավտոտնակ, հացատուն և 4.02 քմ աստիճանահարթակ: Ինքնակամ շինությունը հարավային կողմից ըստ որակավորում ունեցող չափագրողի կողմից ներկայացված հատակագծի (1 - 8) եզրային կետերով սահմանակից է համայնքային ճանապարհին: Խնդրվում է ինքնակամ շինության օրինականացման համար հարցն ներկայացնել ավագանու քննարկմանը և համայնքապետարանից ներկայացնել համապատասխան փաստաթղթեր՝ գույքն օրինականացնելու համար:



Տ. ՄՈՒՐԱԴՅԱՆ

Կատ. Ա. Հովսեփյան
հեռ. 093 071633

Եզրակացություն

Վերին Գետաշեն բնակավայրի 05-087-0077-0009 ծածկագրով գույքի չափագրման ժամանակ պարզվեց ,որ առկա է քարտեզագրման անճշտություն ,գծապատված 0,00097 հա հողամասը պատկանում է նշված ծածկագրով գույքին (տես իրադրության հատակագիծ):

Խնդրում եմ հիմք ընդունել ՀՀ Կառավարության 29.04.2021թ. Թիվ 698 որոշումը և սահմանված կարգով կատարել քարտեզի ուղղում:



ԱԶ Խաչատուր Ավեյան
Որակավորման վկայական Ն346 տրված 26.02.2015թ



Կադաստրի
կոմիտե

ՀԱՇՎԱՌՍԱՆ (ՉԱՓԱԳՐՍԱՆ) ՏՎՅԱԼՆԵՐԻ ՄՈՒՏՔԱԳՐՍԱՆ ՏԵՂԵԿԱՆՔ

1. Սեփականատեր(ա.ա.հ)
ՉԱՎԵՆ ԿԱՐԱՊԵՏՅԱՆ ԼՈՒԿԱՇԻ

2. Հասցե

3. Հիմնական միավոր

4. Չափագրված հողամասի
Կադաստրային ծածկագիր- 05-087-0077-0009

5. Որակավորում ունեցող անձ(ա.ա.հ)
ԽԱԶԱՏՈՒՐ ԱՎԵՅԱՆ ՎԱՀՐԻՃԻ

6. Որակավորման վկայականի համար, տրման ամիս, ամսաթիվ
0346 2015-02-26

7. Չափագրման տվյալների մուտքագրման ծածկագիր

2022PCDAJG




8. Մուտքագրման ամիս, ամսաթիվ
2022-12-05 22:43:39

ՀԱՄԱՁԱՅՆԱԳԻՐ

Վերին Գետաշեն
«14» 06. 2023թ

Ես Գեղարքունիքի մարզի Մարտունի համայնքի Վերին Գետաշեն բնակավայրի բնակիչ՝ Գագիկ Գորգիսի Ղամոյանս անձ. AN0449756 տրված՝ 23.04.2013թ-ին 043-ի կողմից, տալիս եմ իմ համաձայնությունը այն մասին, որ մեր հարևանությամբ բնակվող՝ Զավեն Լուկաշի Կարապետյանի կողմից 2018թ-ին կառուցված ինքնակամ շինությունները՝ իմ բնակելի տանը և հողամասին, որևէ խոչընդոտ չեն առաջացնում:

ՀԱՄԱՁԱՅՆՎՈՂ՝ 

ԳԱԳԻԿ ՂԱՄՈՅԱՆ

ՀԱՄԱՁԱՅՆԱԳԻՐ

Վերին Գետաշեն
•14• 06. 2023թ

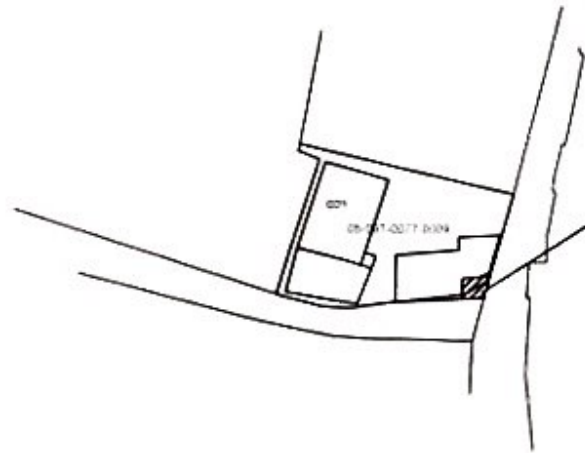
Ես Գեղարքունիքի մարզի Մարտունի համայնքի Վերին Գետաշեն բնակավայրի բնակիչ Գառնիկ Ստեփանի Հովսեփյանս անձ. AT0607178 տրված 09.12.2020թ-ին 043-ի կողմից, տալիս եմ իմ համաձայնությունը այն մասին, որ մեր հարևանությամբ բնակվող Զավեն Լուկաշի Կարապետյանի կողմից 2018թ-ին կառուցված ինքնակամ շինությունները իմ բնակելի տանը և հողամասին, որևէ խոչընդոտ չեն առաջացնում:

ՀԱՄԱՁԱՅՆՎՈՐ




ԳԱՌՆԻԿ ՀՈՎՍԵՓՅԱՆ

Ներկայանալու էր	ԻՐԱԴՐՈՒԹՅԱՆ ՀԱՏԱԿԱԳԻԾ	Ձև 1
Կարապետյան Չափեն Լուկաշի	ՀՀ Պետքերի նախարարության Վերին Պետաշեն Ա թաղ, 3-րդ փողոց թիվ 9/13 բնակիչ տուն	Հաստատում էմ <u>01.12.2022</u> թ
	Սանդ Կանաչիկ Կարգի	Համայնքի ղեկավար <u>Կ Տ</u>
	<u>04.05.1991</u> թ / <u>ՄԼՏ</u> կարգի	Հ. Գուկասյան
	Կոմպյուտերային Թեմպ	անուն ազգանուն, Քաղաքանուն



Գծապատկած 0.00097 հա հողամասը պատկանում է նշված ծածկագրով գույքին

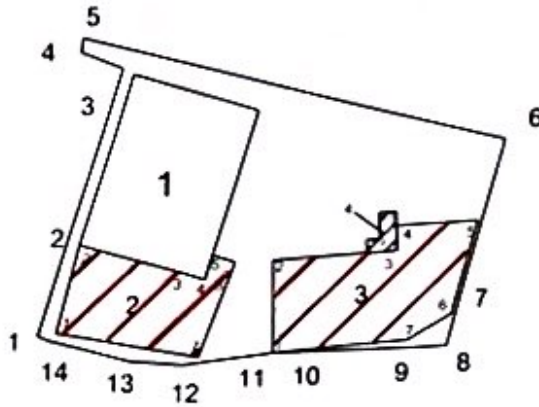
Մանրագրի հա	0.05089
Ծածկագիր	05-087-0077-0009
Նպատակային նշանակություն	Բնակավայրերի
Գործարանական նշանակություն	Բնակ կառուցապատման
<u>Լրագրի մշտմանը թիվ 1 շինությունը գրանցված լինելու պատճառով չափագրում չի պահանջվել:</u>	



Մասշտաբ 1:1000		
Որակավորում ունեցող անձ	Խաչատուր Ավետյան	
Որակավորման վկայականի համարը	346	
Ստորագրություն	<i>Մ. Ավետյան</i>	
Որակաբանական անձի անվանումը	«ԱՉ Խաչատուր Ավետյան»	
ՀՎԲԳ	81189578	
Ստորագրություն	<i>Մ. Ավետյան</i>	
ամիս	չափագրության	01.12.2022
ամսաթիվ	հատակագծի կազմման	05.12.2022



սեփականատեր	ՀՈՂԱՄԱՍԻ ՀԱՏԱԿԱԳԻԾ	Ձև 1
Կարապետյան Չալեն Լուկաշի	ՀՀ Պետական կառավարման կոմիտեի Գեոարձանագրության կենտրոնի 3-րդ ստորաբաժնի 9/13 սենյակի տուն Սանդ Խանայր Խանյան	Հաստատում են <u>02.12.2022</u> թ.
	<u>04.05.1991թ.</u> / <u>ՈՍ Գրիգորյան</u>	Համայնքի ղեկավար <u>Կ.Տ.</u>
		Հ. Գոլեյան
		անուն ազգանուն Խաչատրյան



Մակերես հա	0.05089	Հողամասի		Մասշտաբ 1:1000	
Ծածկագիր	05-087-0077-0009	Ցորսարձանի և կենտրոնի կետեր	Կոորդինատներ	Գծալին լայնեղ (մ)	Որակավորում ունեցող անձ
Նախատեսված նշանակություն	Բնակավայրերի	X	Y		Խաչատուր Ավետյան
Գործառնական նշանակություն	Բնակ կառուցապատման	1	8521390.2613 4443557.1788	7.06	346
Լրագրից նշումներ թիվ 1 շինությունը գրանցված փննչու պատճառով չափազրոււմ չի պահանջվել		2	8521392.1866 4443563.9717	12.44	Ստորագրություն
		3	8521395.8017 4443575.8845	3.07	Իրավաբանական անձի անվանումը
		4	8521392.9333 4443576.9840	1.0	ՀՎԳԳ
		5	8521393.0749 4443577.9741	29.79	Ստորագրություն
		6	8521422.0383 4443571.0052	11.25	ամիս
		7	8521419.1889 4443560.1209	3.59	չափազրույթյան
		8	8521418.3237 4443556.6339	2.96	նախատեսվածի կազմման
		9	8521415.3665 4443556.4580		01.12.2022
					05.12.2022



Գողամասի			
Երթուղաձևի (քաղաքի) կետեր	Կտրողինաստներ		Գծային չափերը (մ)
	X	Y	
9	8521415.3665	4443556.4580	8,82
10	8521406.5513	4443556.0966	0,20
11	8521406.3537	4443556.0689	6,32
12	8521400.0886	4443555.1909	3,59
13	8521396.5068	4443555.4430	5,63
14	8521391.0458	4443556.8482	0,85
1	8521390.2613	4443557.1788	

2. Քակեղի տուն			
Երթուղաձևի (քաղաքի) կետեր	Կտրողին ստներ		Գծային չափերը (մ)
	X	Y	
1	8521391.5112	4443557.3771	6,35
2	8521392.9452	4443563.5609	7,84
3	8521400.5140	4443561.4941	1,09
4	8521401.5524	4443561.1561	1,80
5	8521402.0618	4443562.8819	1,60
6	8521403.5954	4443562.4258	7,10
7	8521401.1944	4443555.7434	9,82
1	8521391.5112	4443557.3771	

3. անասնաբնիկ-Հացատուն-ավտոտնակ			
Երթուղաձևի (քաղաքի) կետեր	Կտրողինաստներ		Գծային չափերը (մ)
	X	Y	
1	8521406.3537	4443556.0689	6,51
2	8521406.2387	4443562.5874	8,58
3	8521414.7920	4443563.2641	1,77
4	8521414.7104	4443565.0322	5,60
5	8521420.3010	4443565.3560	6,74
6	8521418.6113	4443558.8305	3,57
7	8521415.5658	4443557.0104	9,08
8	8521406.5513	4443556.0966	
1	8521406.3537	4443556.0689	0,20

3ատիճանահարթակ			
Երթուղաձևի (քաղաքի) կետեր	Կտրողինաստներ		Գծային չափերը (մ)
	X	Y	
1	8521412.7283	4443563.1020	6,35
2	8521412.6874	4443564.0010	7,84
3	8521413.5846	4443564.0715	1,09
4	8521413.5004	4443565.9196	1,80
5	8521414.6668	4443566.0112	1,60
6	8521414.7105	4443565.0301	7,10
7	8521414.7920	4443563.2641	9,82
1	8521412.7283	4443563.1020	

Որակավորում ունեցող անձ		Խաչատուր Ավետյան
Որակավորման վկայականի համարը		346
Ստորագրություն		<i>Մ. Ավետյան</i>
Իրավաբանական անձի անվանումը		«ԱՉ ԽԱՉԱՏՈՒՐ ԱՎԵՏՅԱՆ»
ՀՎԳԳ		841895/8
Ստորագրություն		<i>Մ. Ավետյան</i>
ամիս ամսաթիվ	չափաչափության	01.12.2022
	հատման/կազմման	05.12.2022



ՇԻՆՈՒԹՅՈՒՆՆԵՐԻ ԲՆՈՒԹԱԳԻՐ

Քաղաք N3 (շտրապուրան)

ԳԸ	Շրջանակաբաժնի օբյեկտի անունը	Շրջանակաբաժնի օբյեկտի համարը	Օբյեկտի քանակը	Շրջանակաբաժնի օբյեկտի մակերեսը (ք.մ)	Շրջանակաբաժնի օբյեկտի մակերեսը (ք.մ)		Շրջանակաբաժնի օբյեկտի տարածքը (ք.մ)	Շրջանակաբաժնի օբյեկտի կառուցման տարեթիվը	Տանիքի կյուրք				Ավտոմոբիլային տնտեսության օբյեկտի տեսակը			Շրջանակաբաժնի օբյեկտի վիճակը	Միջինարժեքի ծածկի կյուրք		Արտաքին հարդարումը						
					Օբյեկտի մակերեսը (ք.մ)	Շրջանակաբաժնի օբյեկտի մակերեսը (ք.մ)			Կառուցված	Սկզբից	Ավարտված	Վերականգնված	Օբյեկտի տեսակը	Օբյեկտի քանակը	Օբյեկտի մակերեսը (ք.մ)		Օբյեկտի քանակը	Օբյեկտի մակերեսը (ք.մ)							
1	2	3	4	5	6	7	8	9	10	11	12	13	14	15	16	17	18	19	20	21	22	23	24	25	26
2	Բնակելի	Բնակելի տուն	1	1	46.14	2.70	124.57	2008	V								V	խամբար		V					V
3	Բնակելի	անասնաշենք	1	1	25.21	2.85	71.84	2018	V								V	տուֆ		V					V
		ավտոտակ	1	1	23.46	2.85	66.86	2018	V								V	տուֆ		V					V
		հացատուն	1	1	17.27	3.15	54.40	2018	V								V	տուֆ		V					V
4		ատոմիմաս հարթակ			4.02			2018																	

Շինությունների ընդհանուր մակերեսը (ք.մ)	Այդ թվում	
	Օրինական կառուցված (ք.մ)	Ինքնակամ կառուցված (ք.մ)
	27	29
116.10	28	116.10

Կատարող Մանուկ (ստորագրություն) Խաչատուր Ավետյան (անուն, ազգանուն)

05.12.2022թ (ամս, ամսաթիվ)

Որակավորման վկայական թիվ 0346

Տրված է 26.02.2015

Իրավաբանական անձի 76.940580 (ստանդարտ գրանցման համար)

«ԱԶ Խաչատուր Ավետյան» (անվանում)



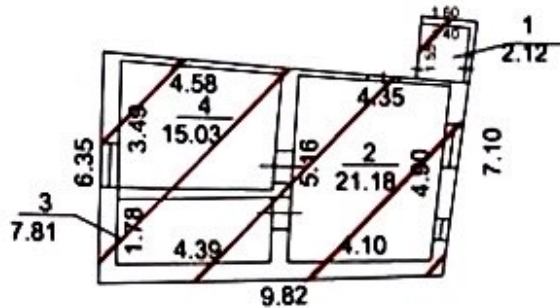
ՇԻՆՈՒԹՅՈՒՆՆԵՐԻ ՀԱՏԱԿԱԳԻԾ

203

ՀՀ Պետրոլբուրգի մարզ քնակալայր Վերին Պետաշեն Ա բար, 3-րդ փողոց թիվ 9/ 13 քնակեցի տուն
Սարգ, Խաճապուր, Խաջոճ

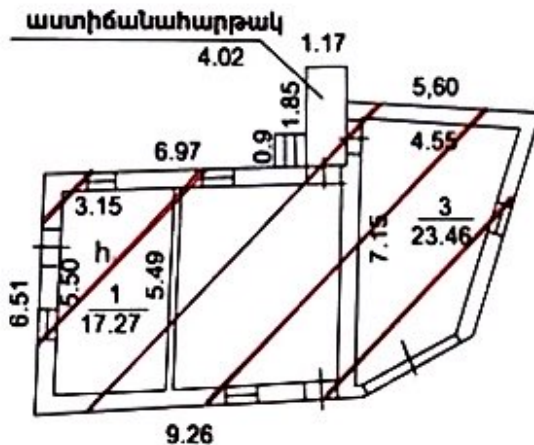
Սեփականատեր

Կարապետյան Չավեն Լուկաշի



2.Քնակեցի տուն

H=3.40
h=2.70
D=0.50-0.55
d=0.10-0.25



3.անասնաշենք-ավտոտնակ հացատուն

H=3.20-4.60
h=2.85
h=3.15
D=0.50-0.55
d=0.10-0.25

Էրազուզի նշումներ

Սաչադար 1:200

Որակավորում ունեցող անձ	Խաչատուր Ավետյան
Որակավորման վկայականի համարը	346
Ստորագրություն	<i>Handwritten signature</i>
Իրավաբանական անձի անվանումը	«ԱՇ Խաչատուր Ավետյան»
ՀՎՀՀ	84189578
Ստորագրություն	<i>Handwritten signature</i>
ամիս	Հաշիվազրույցի 01.12.2022
ամսաթիվ	Խաչատուրյանի 05.12.2022
	Կազմման



4.5